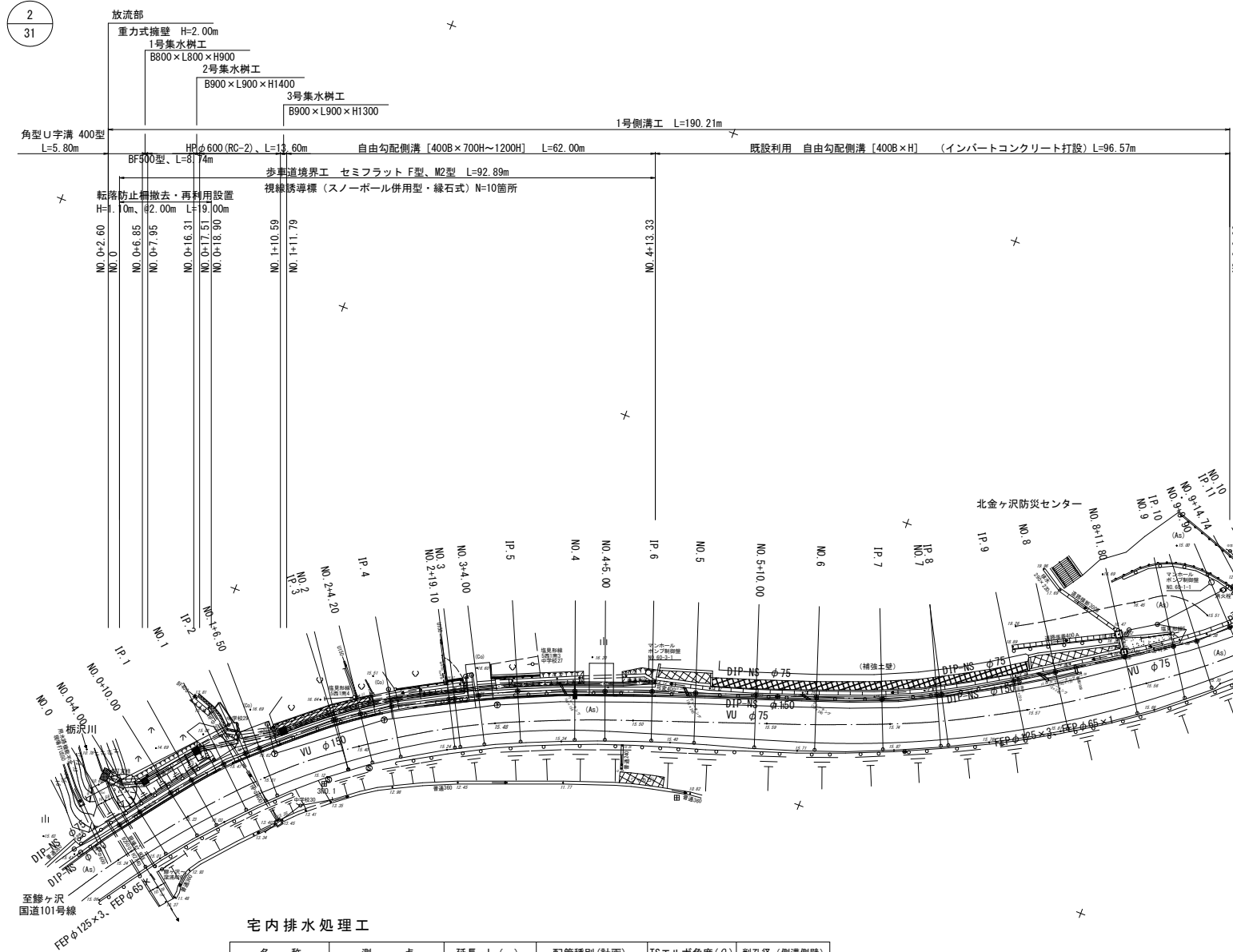


| | |
|----------------------------|---------------|
| 令和8年度 | 道路維持補修(緊急便)工事 |
| 工事番号 | 線第2070号 |
| 路線名 | 国道101号 |
| 施行箇所 | 西津軽郡深浦町大字関 地内 |
| 平面図縮尺 | 1:500 |
| 図面番号 | 22 葉中 1 |
| 青森県西北県土整備事務所 鯉ヶ沢道路河川事業所 | |
| 青森県 | |

宅内舗装工

| 名称 | 測点 | 施工延長: L (m) | 舗装種別 | 面積 (m2) |
|--------|------------------------------|-------------|----------|---------|
| 1号宅内舗装 | No. 9 +16.82 ~ No. 10 +9.04 | 12.1 | アスファルト舗装 | 4.3 |
| 2号宅内舗装 | No. 10 +9.43 ~ No. 11 +17.30 | 27.9 | コンクリート舗装 | 8.3 |
| 3号宅内舗装 | No. 11 +17.30 ~ No. 12 +2.68 | 4.9 | アスファルト舗装 | 1.5 |
| 4号宅内舗装 | No. 12 +2.68 ~ No. 12 +11.14 | 8.5 | コンクリート舗装 | 2.5 |
| 5号宅内舗装 | No. 12 +11.52 ~ No. 13 +0.65 | 9.1 | コンクリート舗装 | 2.7 |
| 6号宅内舗装 | No. 13 +1.28 ~ No. 13 +8.08 | 6.8 | アスファルト舗装 | 2.0 |
| 7号宅内舗装 | No. 13 +8.36 ~ No. 13 +15.98 | 7.6 | コンクリート舗装 | 2.3 |

2
31



宅内排水処理工

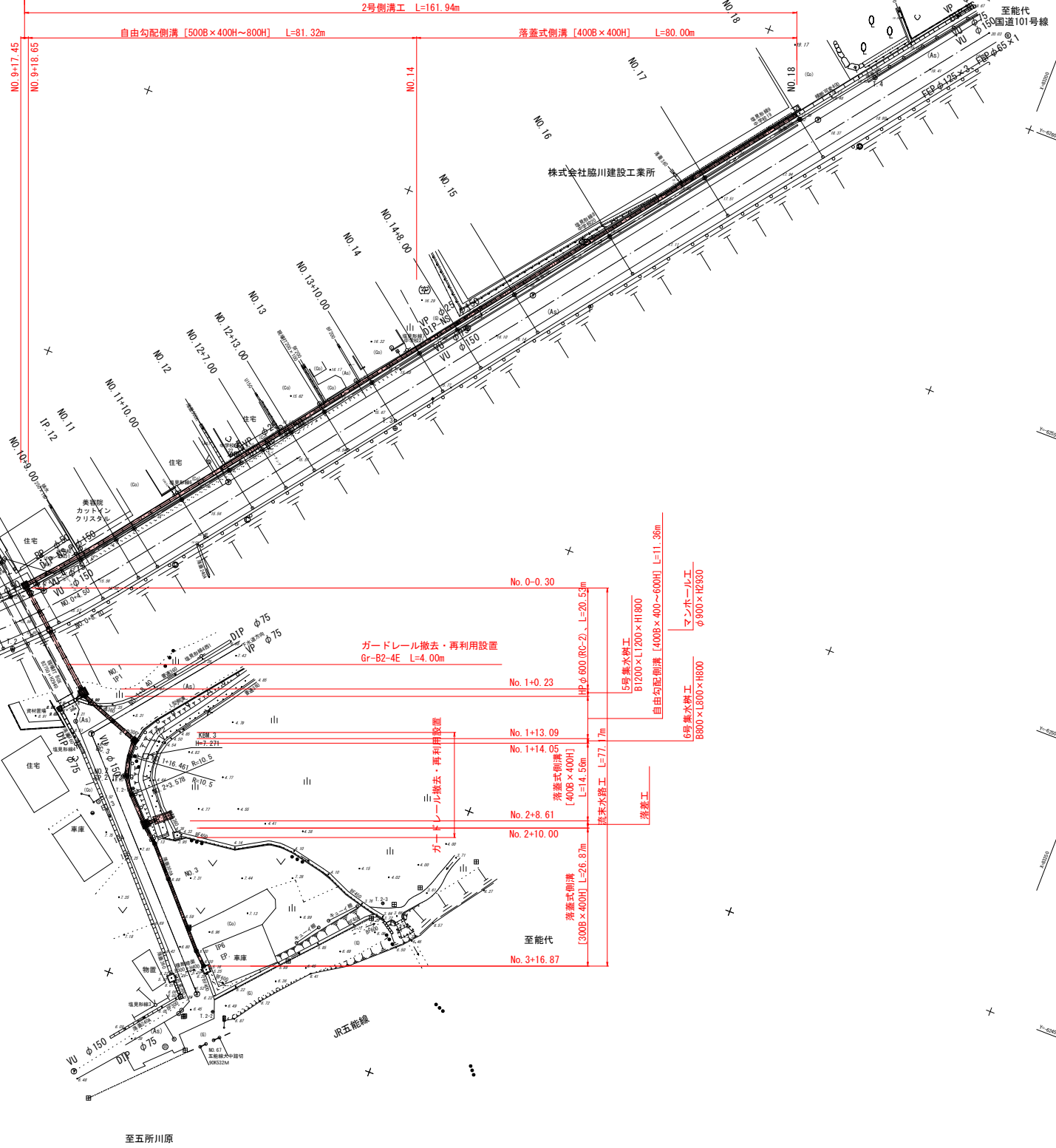
| 名称 | 測点 | 延長: L (m) | 配管種別(計画) | TSエルボ角度(θ) | 耐孔径(側溝側壁) |
|---------|---------------|-----------|----------|-------------|-----------|
| 1号宅内排水 | No. 0 +14.98 | - | VUφ100 | 90° | - |
| 2号宅内排水 | No. 1 +11.00 | 2.6 | VUφ100 | 22° 1/2、90° | φ160 |
| 3号宅内排水 | No. 1 +11.50 | 3.2 | VUφ50 | 22° 1/2、90° | φ91 |
| 4号宅内排水 | No. 2 +4.24 | 0.8 | ポリU字溝180 | - | - |
| 5号宅内排水 | No. 2 +6.54 | 既設利用 | | | |
| 6号宅内排水 | No. 2 +18.60 | 既設利用 | | | |
| 7号宅内排水 | No. 2 +18.93 | 1.2 | VUφ80 | 45° | φ110 |
| 8号宅内排水 | No. 2 +19.09 | 0.8 | ポリU字溝180 | - | - |
| 9号宅内排水 | No. 10 +9.26 | 0.9 | VUφ200 | 45° | φ262 |
| 10号宅内排水 | No. 11 +9.34 | 0.7 | VUφ50 | 45° | φ91 |
| 11号宅内排水 | No. 11 +19.80 | 0.5 | 落蓋300A | - | φ204 |
| 12号宅内排水 | No. 12 +4.17 | 1.0 | VUφ100 | 45° | φ160 |
| 13号宅内排水 | No. 12 +11.26 | 0.7 | VUφ100 | 45° | φ160 |
| 14号宅内排水 | No. 13 +0.76 | 0.8 | VUφ150 | 45° | φ204 |
| 15号宅内排水 | No. 13 +1.16 | 0.8 | VUφ125 | 45° | φ160 |
| 16号宅内排水 | No. 13 +8.23 | 0.7 | VUφ125 | 45° | φ160 |
| 17号宅内排水 | No. 16 +16.03 | 0.6 | VUφ150 | - | φ204 |

工事起点
No. 9+17.45

施工延長 L=239.6m

工事終点
No. 18

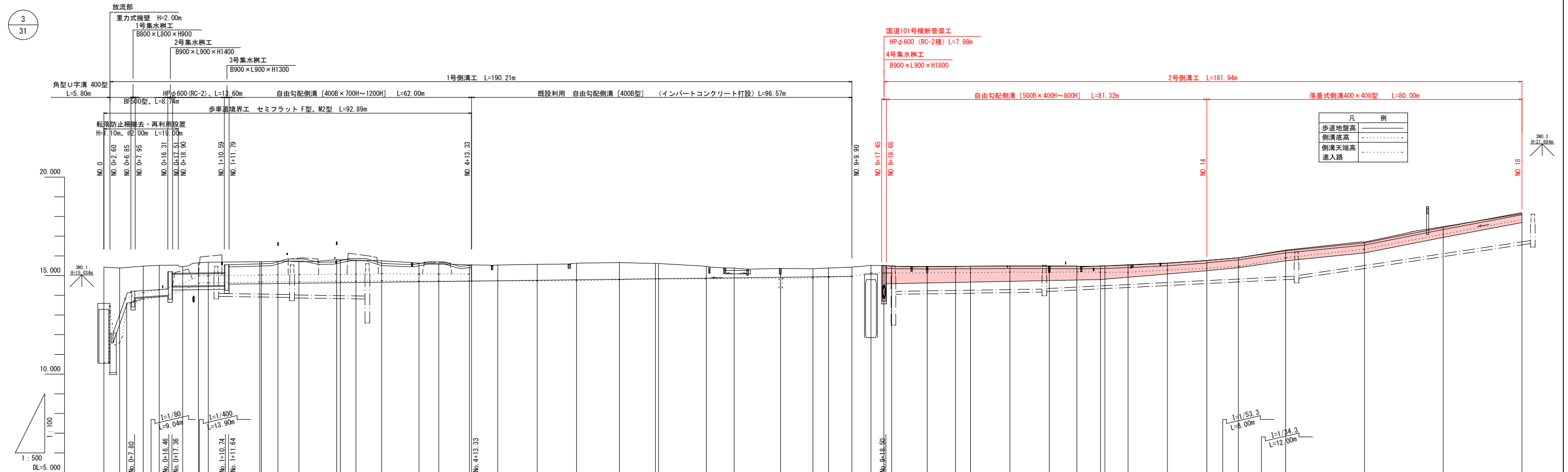
国道101号横断管渠工
HPφ600 (RC-2種) L=7.98m
4号集水樹工
B900×L900×H1800



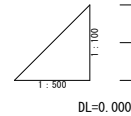
ガードレール撤去・再利用設置
Gr-B2-4E L=4.00m

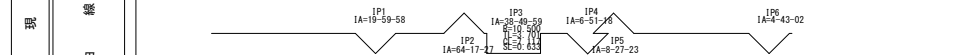
5号集水樹工
B1200×L1200×H1800
自由勾配側溝 [400B×400~600H] L=11.35m
マンホール工
φ900×H2350
6号集水樹工
B600×L600×H1800
落蓋工
落蓋式側溝 [300B×400H] L=26.87m
至能代
No. 3+16.87

| | |
|----------------------------|-------------------------|
| 令和8年度 | 道路維持補修(緊急工事) |
| 工事番号 | 繰第2070号 |
| 路線名 路 川 | 国道101号 |
| 施行所 施 所 | 西津軽郡深浦町大字間 市内 |
| 縦断図 | 縮尺 SH:1:500 SV:1:100 |
| 図面番号 | 22 葉中 2 |
| 青森県西北県土整備事務所 鰺ヶ沢道路河川事業所 | |
| 青森県 | |

[illegible]

青森県西北県土整備事務所
鱒ヶ沢道路河川事業所

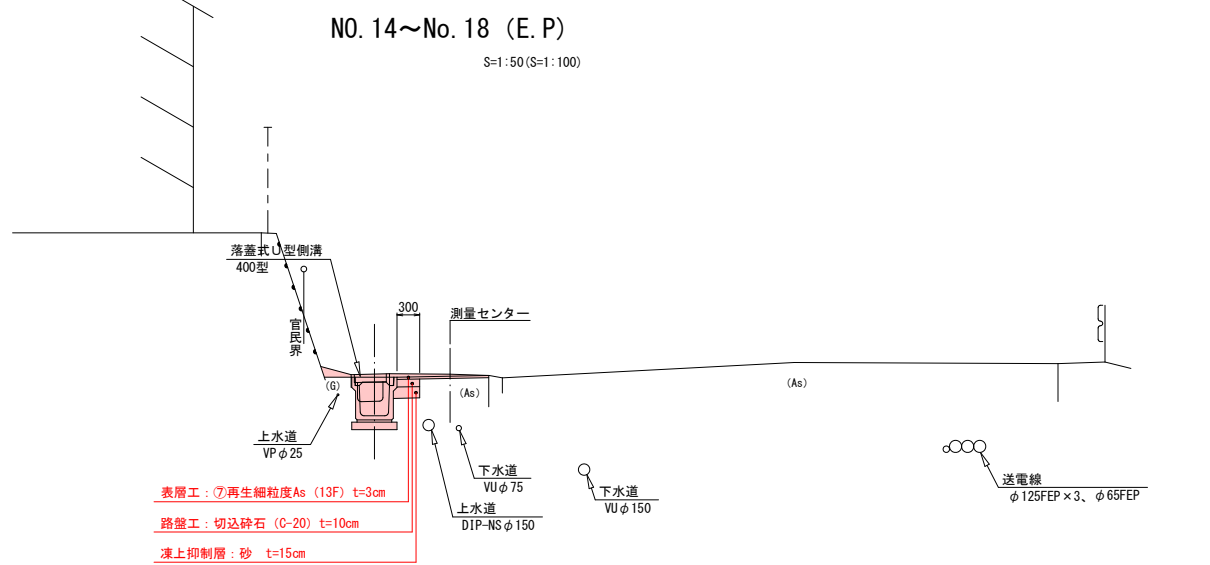
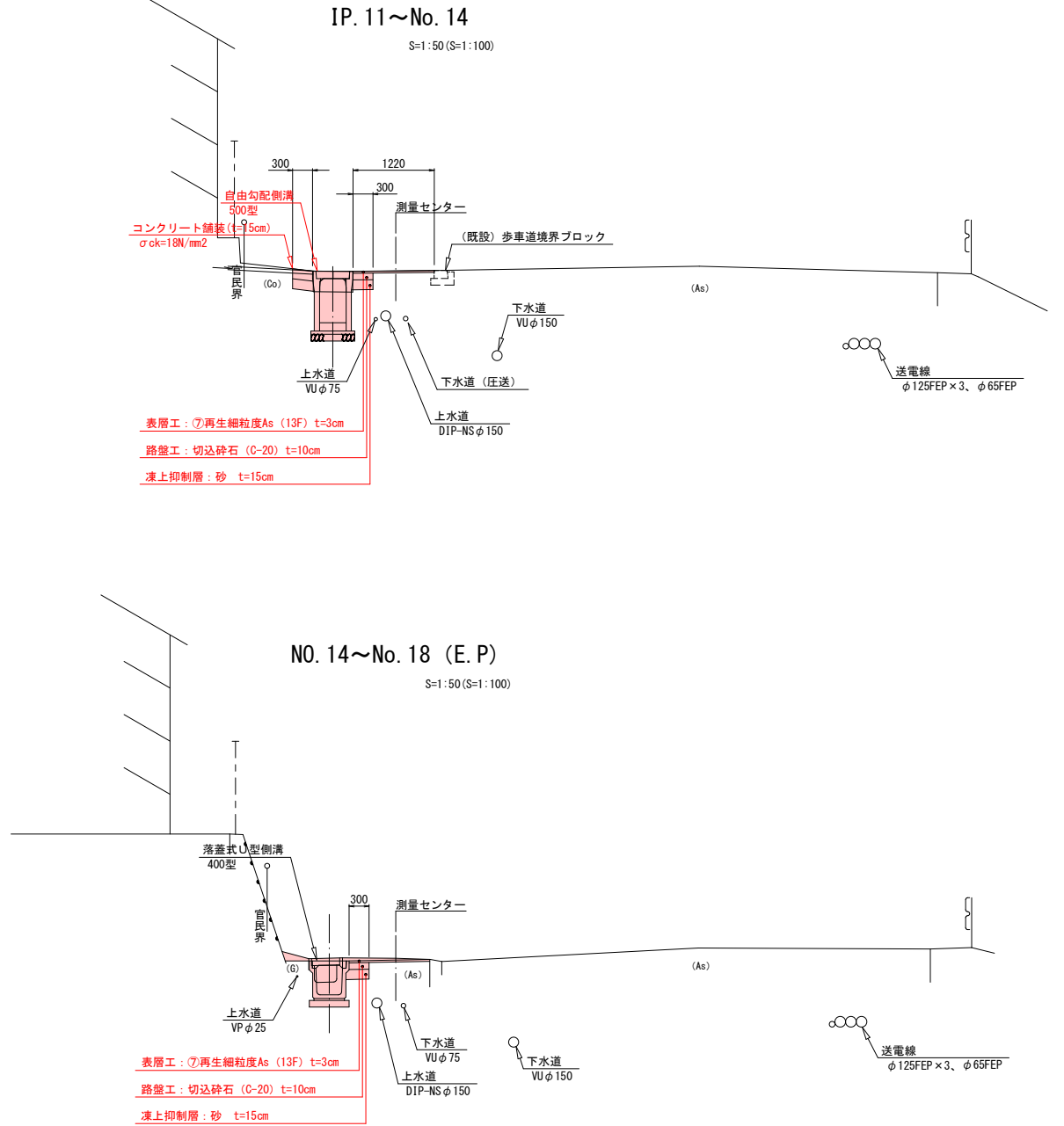
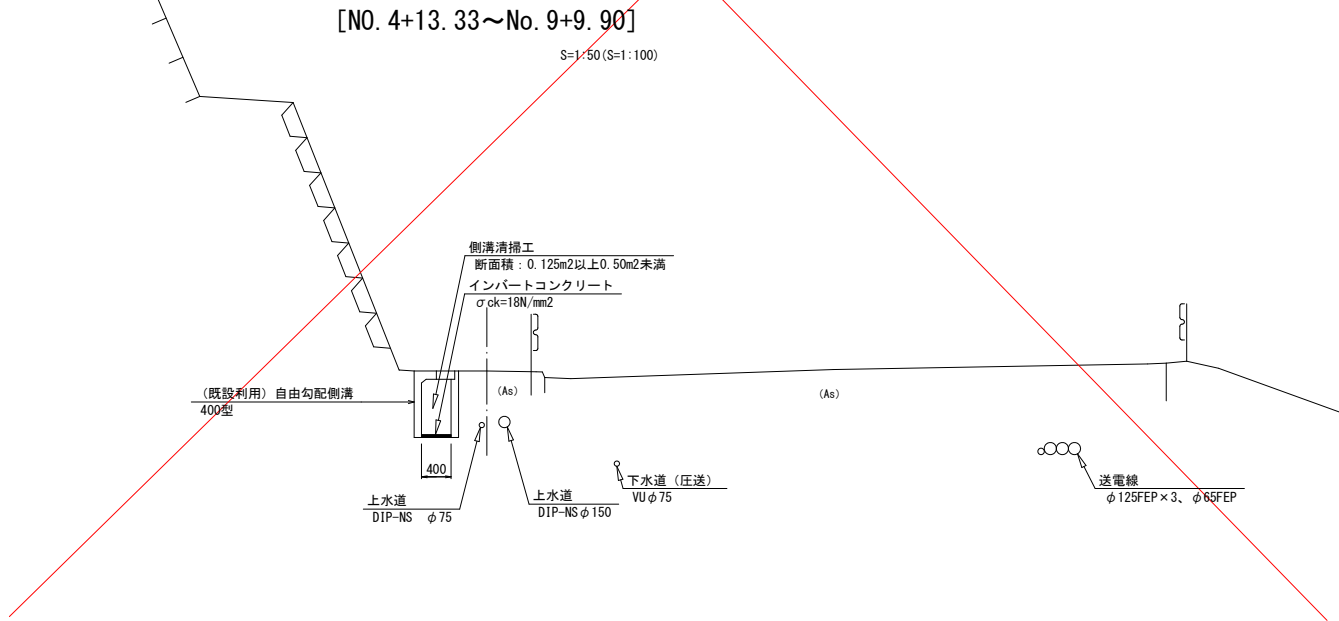
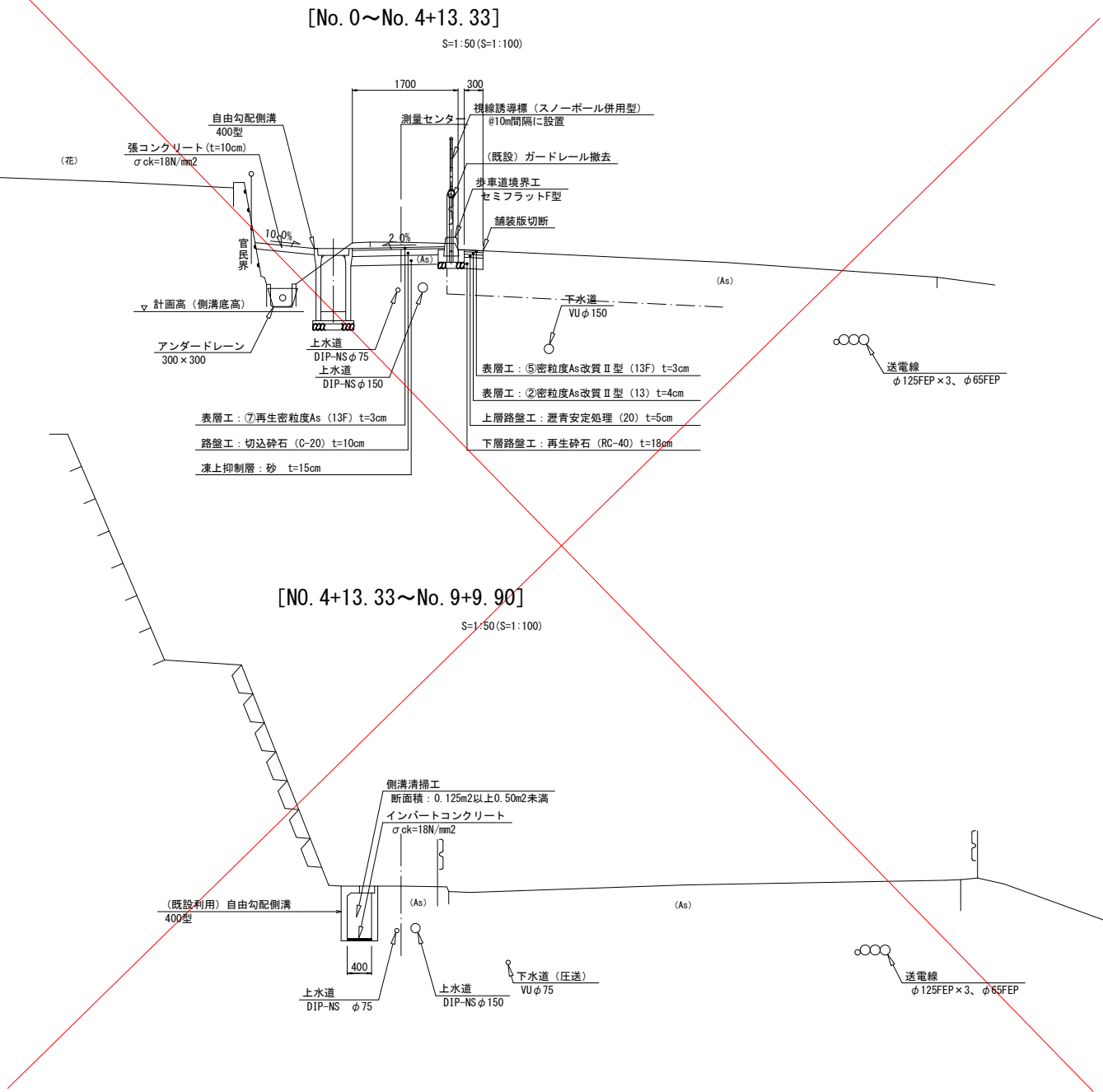


| 現況 | 現況 | | | | 計 | | | |
|--|------------------------------------|-------------------------|----------------------------|----------------------------|----------------------------|----|----|----------------------------------|
| | 測点 | 単距離 | 追加距離 | 地盤高 | 計画高 | 切土 | 盛土 | 配勾配 |
|  | -IP 11 -NO 0+4.50 -NO 0+8.70 | 0.000 4.500 4.200 | 0.000 4.500 8.700 | 15.512 15.565 15.546 | 13.882 13.608 13.185 | | | (13.910) (13.410) (13.190) |
| | -NO 1 -IP1 | 11.300 1.725 | 20.000 21.725 | 9.545 9.294 | 7.960 8.595 | | | (7.788) (8.607) |
| | -NO 1+8.40 | 6.675 | 28.400 | 8.495 | 8.013 | | | (8.090) |
| | -IP2 -BC 3 | 5.043 3.018 | 33.443 36.461 | 8.015 7.980 | (7.533) (7.481) | | | (7.553) |
| | -NO 2 -SP 3 -EC 3 | 3.539 0.020 3.558 | 40.000 40.020 43.578 | 7.885 7.885 7.742 | (7.381) (7.240) | | | |
| | -IP4 -IP5 | 6.227 3.437 | 49.805 53.242 | 7.537 7.114 | (7.037) (6.968) | | | |
| | -NO 3 | 6.758 | 60.000 | 6.888 | (6.742) | | | |
| | -IP6 -EP | 13.841 3.030 | 73.841 76.871 | 6.296 6.200 | (6.156) (6.074) | | | () 内は参考値 |

| | |
|----------------------------|---------------|
| 令和8年度 | 道路維持補修(緊急便)工事 |
| 工事番号 | 線 第2070号 |
| 路線名 | 国道101号 |
| 施行所 | 西津軽郡深浦町大字関 地内 |
| 標準断面図 | 縮尺 図 示 |
| 図面番号 | 22 葉 中 4 |
| 青森県西北県土整備事務所 鯉ヶ沢道路河川事業所 | |
| 青 森 県 | |

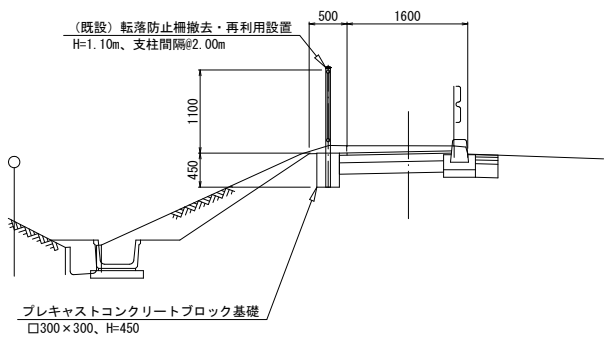
12
31

標準断面図

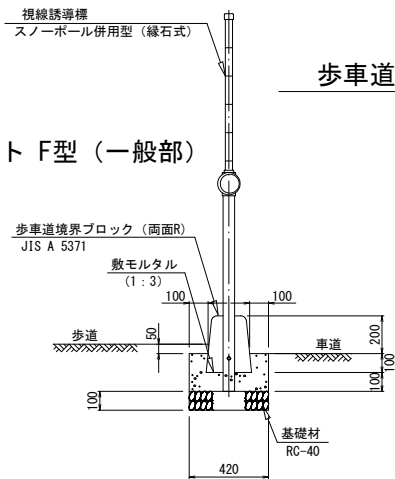


転落防止柵工断面図

[対象区間: No. 0～No. 0+18. 90 L=19. 0m]



セミフラット F型 (一般部)

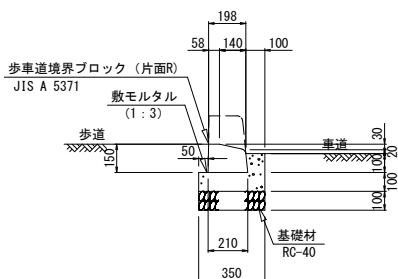


特記: 視線誘導標は緑石設置区間に10m
間隔で設置すること。(N=10箇所)

歩車道境界工

S=1:20 (S=1:40)

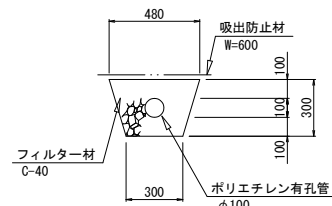
セミフラット M2型 (車両乗入部)



特記: 歩車道境界ブロックの伸縮目地間隔は10m以内とする。

アンダードレーン

S=1:20 (S=1:40)
設置区間: No. 1+11. 30～No. 3+14. 00 L=42. 7m



特記: アンダードレン末端の放流先は3号集水樹とする。

歩車道境界工施工延長表

| 測 点 | 区 分 | 施工長: L (m) |
|-------------------------------|--------------------|------------|
| No. 0 ～ No. 0 +17. 80 | セミフラット F型 (一般部) | 17. 73 |
| No. 0 +17. 80 ～ No. 0 +18. 40 | セミフラット M2型 (切下げ) | 0. 60 |
| No. 0 +18. 40 ～ No. 1 +1. 90 | セミフラット M2型 (車両乗入部) | 3. 50 |
| No. 1 +1. 90 ～ No. 1 +2. 50 | セミフラット M2型 (切下げ) | 0. 60 |
| No. 1 +2. 50 ～ No. 1 +3. 83 | セミフラット F型 (一般部) | 1. 33 |
| No. 1 +3. 83 ～ No. 1 +4. 43 | セミフラット M2型 (切下げ) | 0. 60 |
| No. 1 +4. 43 ～ No. 1 +9. 43 | セミフラット M2型 (車両乗入部) | 5. 00 |
| No. 1 +9. 43 ～ No. 1 +10. 03 | セミフラット M2型 (切下げ) | 0. 60 |
| No. 1 +10. 03 ～ No. 2 +5. 80 | セミフラット F型 (一般部) | 15. 60 |
| No. 2 +5. 80 ～ No. 2 +6. 40 | セミフラット M2型 (切下げ) | 0. 60 |
| No. 2 +6. 40 ～ No. 2 +13. 00 | セミフラット M2型 (車両乗入部) | 6. 50 |
| No. 2 +13. 00 ～ No. 2 +13. 60 | セミフラット M2型 (切下げ) | 0. 60 |
| No. 2 +13. 60 ～ No. 3 +1. 40 | セミフラット F型 (一般部) | 7. 80 |
| No. 3 +1. 40 ～ No. 3 +2. 00 | セミフラット M2型 (切下げ) | 0. 60 |
| No. 3 +2. 00 ～ No. 3 +8. 50 | セミフラット M2型 (車両乗入部) | 6. 50 |
| No. 3 +8. 50 ～ No. 3 +9. 10 | セミフラット M2型 (切下げ) | 0. 60 |
| No. 3 +9. 10 ～ No. 4 +1. 80 | セミフラット F型 (一般部) | 12. 59 |
| No. 4 +1. 80 ～ No. 4 +2. 40 | セミフラット M2型 (切下げ) | 0. 60 |
| No. 4 +2. 40 ～ No. 4 +6. 40 | セミフラット M2型 (車両乗入部) | 4. 00 |
| No. 4 +6. 40 ～ No. 4 +7. 00 | セミフラット M2型 (切下げ) | 0. 60 |
| No. 4 +7. 00 ～ No. 4 +13. 33 | セミフラット F型 (一般部) | 6. 34 |
| 計 | | 92. 89 |

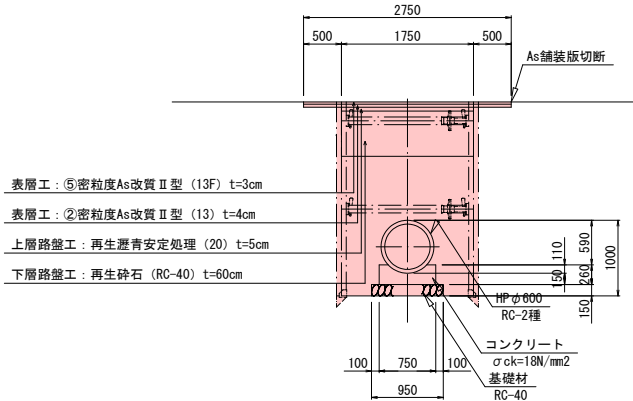
| | |
|----------------------------|---------------|
| 令和8年度 | 道路維持補修(緊急便)工事 |
| 工事番号 | 線 第 2 0 7 0 号 |
| 路 線 名 | 国 道 1 0 1 号 |
| 施 行 所 | 西津軽郡深浦町大字関 地内 |
| 〔流末水路工〕 標準断面図 | 縮 尺 図 示 |
| 図面番号 | 2 2 葉 中 5 |
| 青森県西北県土整備事務所 鯉ヶ沢道路河川事業所 | |
| 青 森 県 | |

26
31

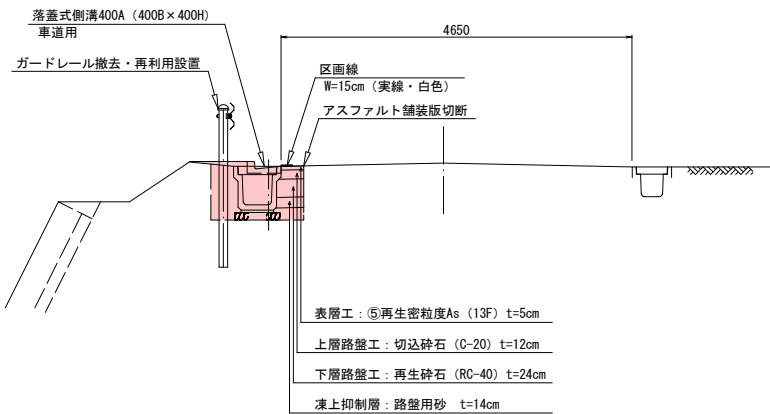
[流末水路工] 標準断面図

No. 0～IP. 1

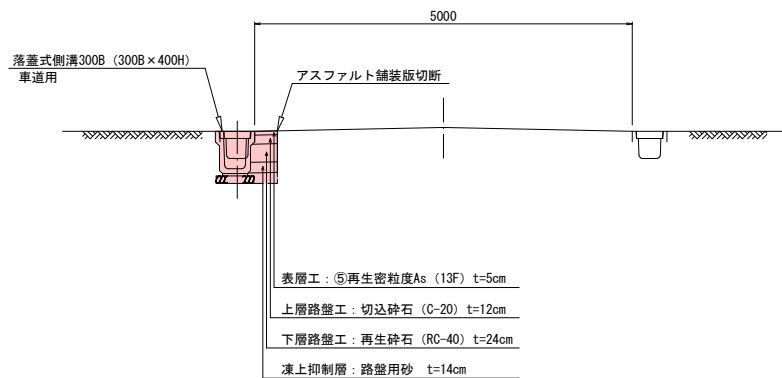
(国 道 横 断 部)



IP. 1～IP. 4



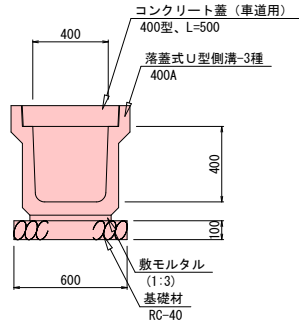
IP. 4～E. P



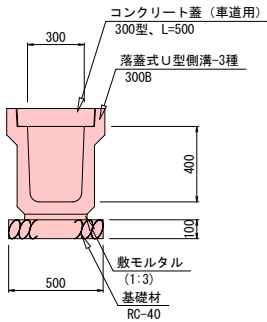
落蓋式側溝

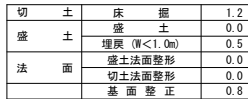
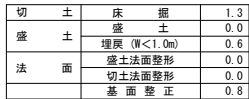
S=1:20 (S=1:40)

(設置区間：No. 1+14.05～No. 2+8.61 L=14.56m)

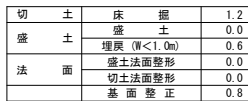
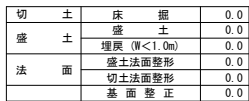
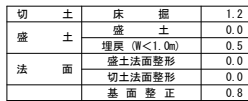


(設置区間：No. 2+10.00～No. 3+16.87 L=26.87m)

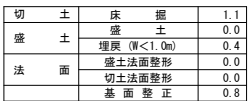
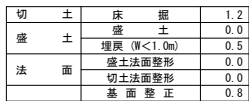
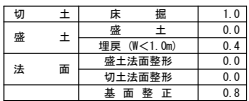
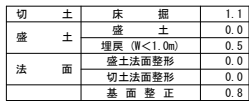
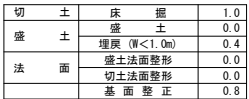
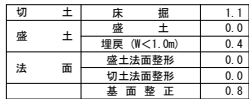


NO. 9+14. 74 ~ NO. 11

| | | |
|-----|-------------|-----|
| 切 土 | 床 掘 | 0.0 |
| 盛 土 | 盛 土 | 0.0 |
| | 埋戻 (W<1.0m) | 0.0 |
| 法 面 | 盛土法面整形 | 0.0 |
| | 切土法面整形 | 0.0 |
| | 基 面 整 正 | 0.0 |



NO. 11+10.00 ~ NO. 13+10.00

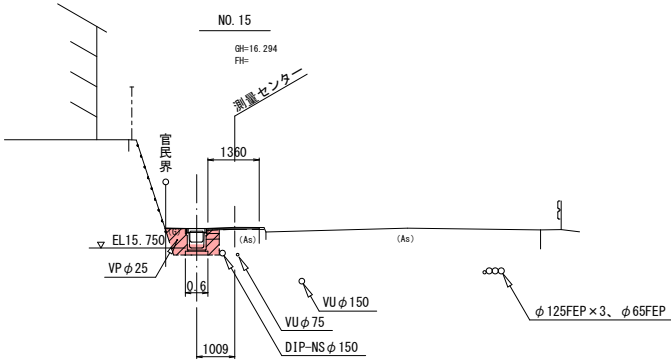


| | | | |
|----------------------------|--|---------------|-------|
| 令和8年度 | | 道路維持補修(緊急)工事 | |
| 工事番号 | | 繰第2070号 | |
| 路線名 | | 国道101号 | |
| 施行箇所 | | 西津軽郡深浦町大字関 地内 | |
| 横断図(8/8) | | 縮尺 | 1:100 |
| 図面番号 | | 22 葉中 8 | |
| 青森県西北県土整備事務所 鯉ヶ沢道路河川事業所 | | | |
| 青 | | 森 県 | |

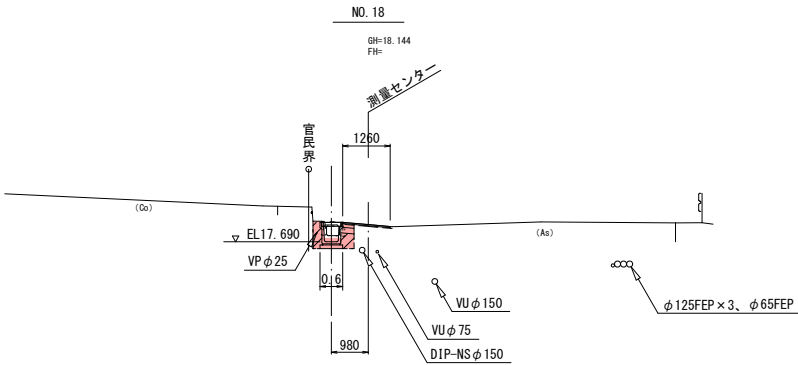
11

31

NO. 14 ~ NO. 18



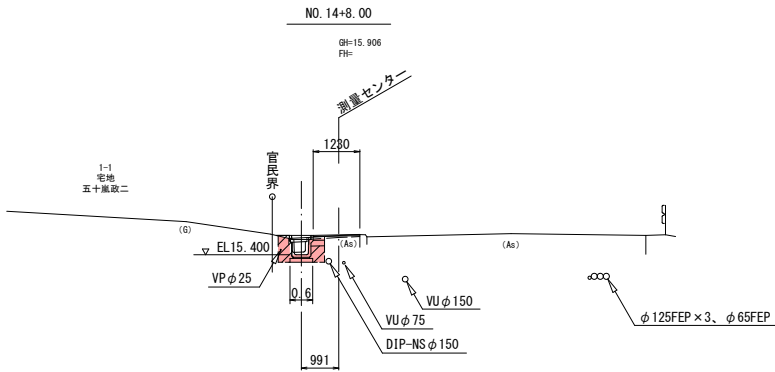
| | | |
|----|-------------|-----|
| 切土 | 床掘 | 0.7 |
| 盛土 | 盛土 | 0.0 |
| | 埋戻 (W<1.0m) | 0.5 |
| 法面 | 盛土法面整形 | 0.0 |
| | 切土法面整形 | 0.0 |
| | 基面整正 | 0.6 |



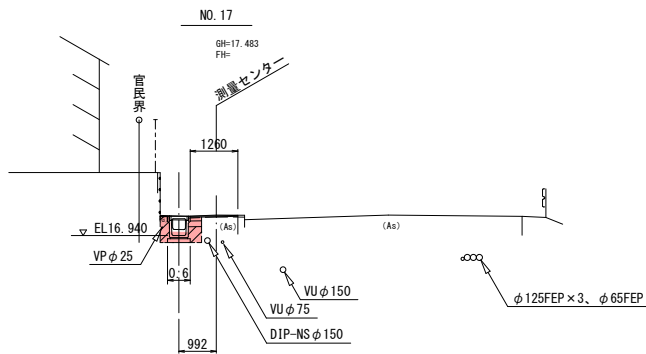
| | | |
|----|-------------|-----|
| 切土 | 床掘 | 0.5 |
| 盛土 | 盛土 | 0.0 |
| | 埋戻 (W<1.0m) | 0.3 |
| 法面 | 盛土法面整形 | 0.0 |
| | 切土法面整形 | 0.0 |
| | 基面整正 | 0.6 |

DL=10.000

DL=10.000



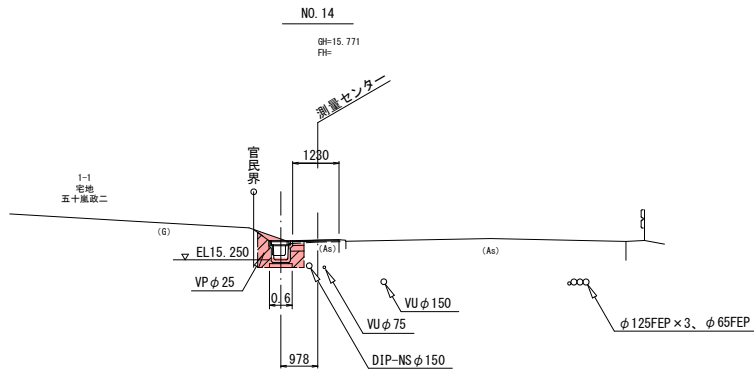
| | | |
|----|-------------|-----|
| 切土 | 床掘 | 0.6 |
| 盛土 | 盛土 | 0.0 |
| | 埋戻 (W<1.0m) | 0.4 |
| 法面 | 盛土法面整形 | 0.0 |
| | 切土法面整形 | 0.0 |
| | 基面整正 | 0.6 |



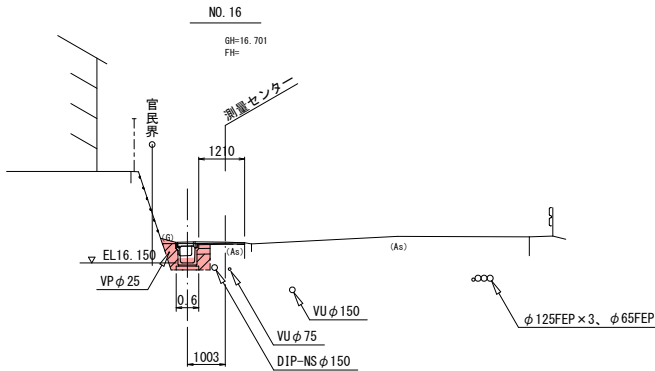
| | | |
|----|-------------|-----|
| 切土 | 床掘 | 0.6 |
| 盛土 | 盛土 | 0.0 |
| | 埋戻 (W<1.0m) | 0.3 |
| 法面 | 盛土法面整形 | 0.0 |
| | 切土法面整形 | 0.0 |
| | 基面整正 | 0.6 |

DL=10.000

DL=10.000



| | | |
|----|-------------|-----|
| 切土 | 床掘 | 0.7 |
| 盛土 | 盛土 | 0.0 |
| | 埋戻 (W<1.0m) | 0.4 |
| 法面 | 盛土法面整形 | 0.0 |
| | 切土法面整形 | 0.0 |
| | 基面整正 | 0.6 |



| | | |
|----|-------------|-----|
| 切土 | 床掘 | 0.6 |
| 盛土 | 盛土 | 0.0 |
| | 埋戻 (W<1.0m) | 0.3 |
| 法面 | 盛土法面整形 | 0.0 |
| | 切土法面整形 | 0.0 |
| | 基面整正 | 0.6 |

DL=10.000

DL=10.000

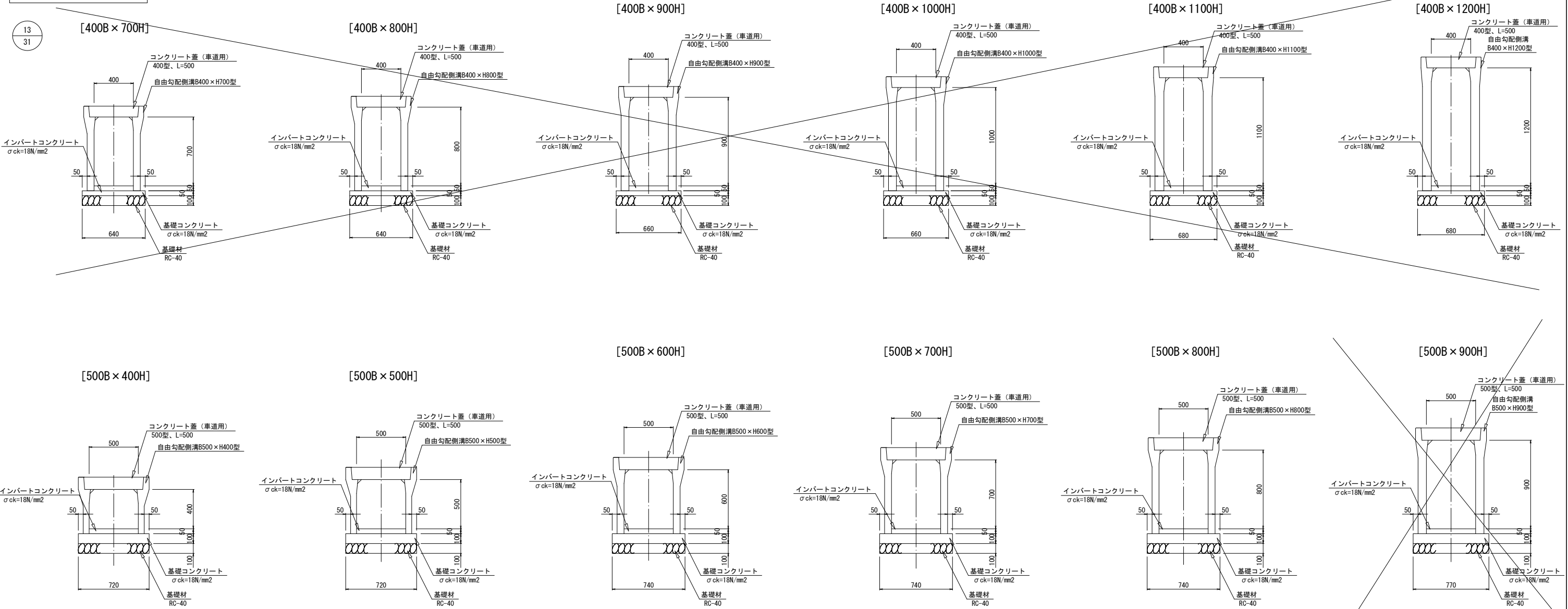
| | |
|----------------------------|---------------|
| 令和8年度 | 道路維持補修(緊急便)工事 |
| 工事番号 | 線 第2070号 |
| 路線名 | 国道101号 |
| 施行所 | 西津軽郡深浦町大字関 地内 |
| 排水構造物工標準図 | 縮尺 S=1:20 |
| 図面番号 | 22 葉 中 9 |
| 青森県西北県土整備事務所 鯉ヶ沢道路河川事業所 | |
| 青 森 県 | |

排水構造物工標準図

自由勾配側溝

S=1:20 (S=1:40)

※側溝蓋板はコンクリート蓋(L=0.50m)を標準とし、10mに1箇所グレーチング蓋(L=1.00m)を設置する。

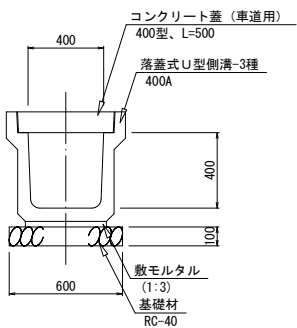


落蓋式側溝

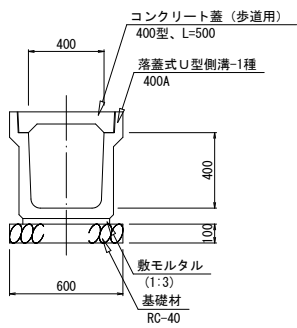
S=1:20 (S=1:40)

※側溝蓋板はコンクリート蓋(L=0.50m)を標準とし、10mに1箇所グレーチング蓋(L=1.00m)を設置する。

(設置区間: No. 14~No. 14+10.00)

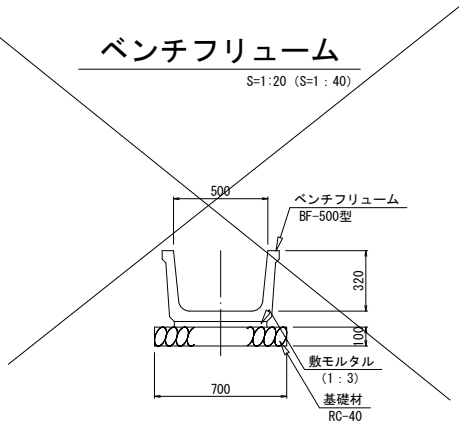


(設置区間: No. 14+10.00~No. 18)



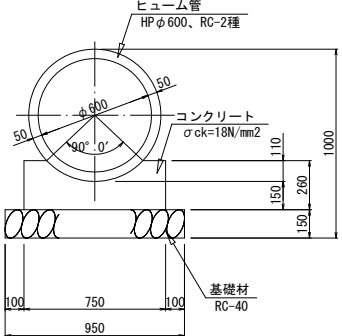
ベンチフリューム

S=1:20 (S=1:40)



ヒューム管

S=1:20 (S=1:40)



| | |
|----------------------------|---------------|
| 令和8年度 | 道路維持補修(緊急)工事 |
| 工事番号 | 線第2070号 |
| 路線名 | 国道101号 |
| 施行所 | 西津軽郡深浦町大字関 地内 |
| 排水施設工構造図(1/2) 縮尺 図示 | |
| 図面番号 | 22 葉中 10 |
| 青森県西北県土整備事務所 鯉ヶ沢道路河川事業所 | |
| 青森県 | |

排水施設工構造図(1/2)

1号集水樹工 S=1:50(S=1:100)
[No. 0+7.40 左側]

側面図

横断図
S=1:100(S=1:200)

No. 0+7.40

平面図

4号集水樹工 S=1:50(S=1:100)
[IP.11 左側]

横断図
S=1:100(S=1:200)

IP.11

4号集水樹工
900×900×1800

測量センター

[道路横断部]

HPφ600(RC-2種) L=7.98m、I=1/16.4

2号側溝流末水路工

2号集水樹工 S=1:50(S=1:100)
[No. 0+16.91 左側]

側面図

横断図
S=1:100(S=1:200)

No. 0+16.91

平面図

3号集水樹工 S=1:50(S=1:100)
[No. 1+11.19 左側]

側面図

横断図
S=1:100(S=1:200)

No. 1+11.19

平面図

路面排水樹工 S=1:30(S=1:60)
[No. 4 右側]

側面図

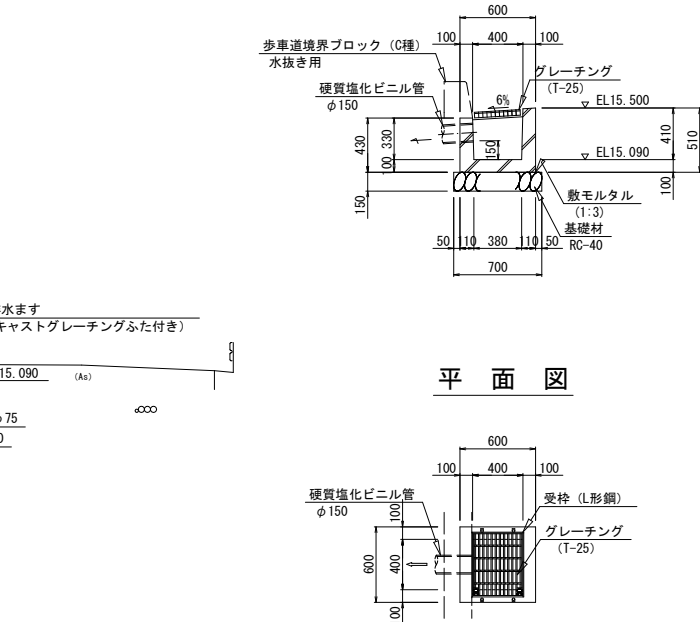
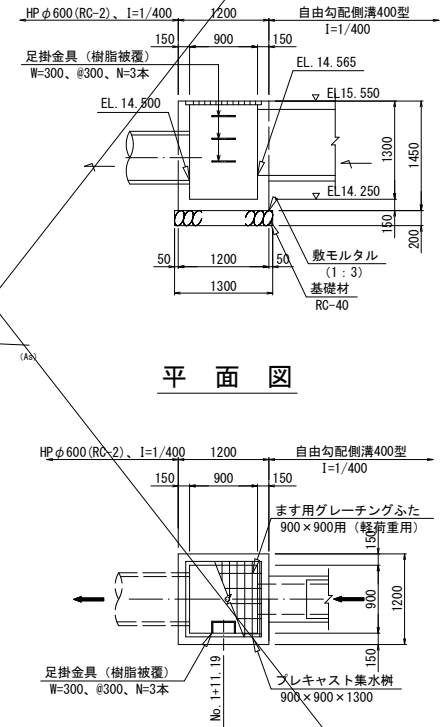
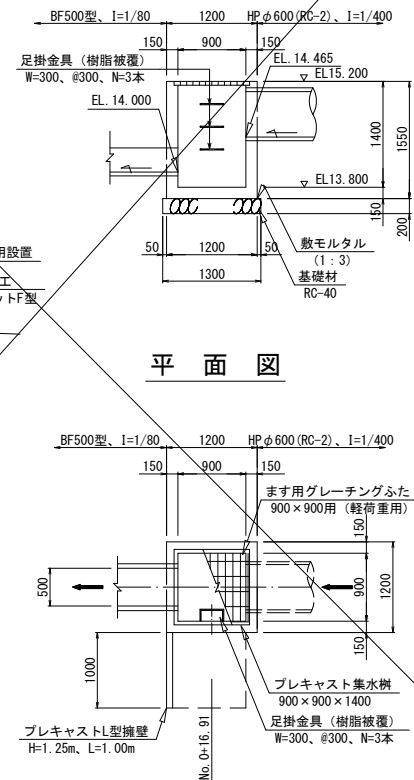
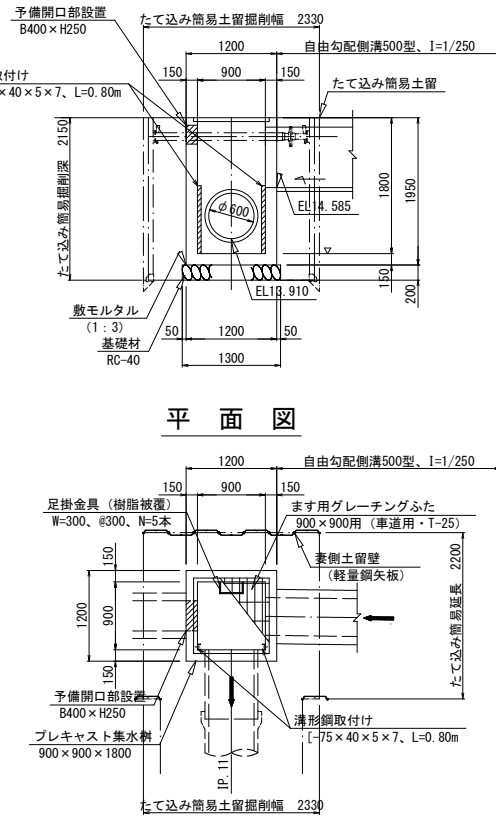
横断図
S=1:100(S=1:200)

No. 4

平面図

側面図

平面図

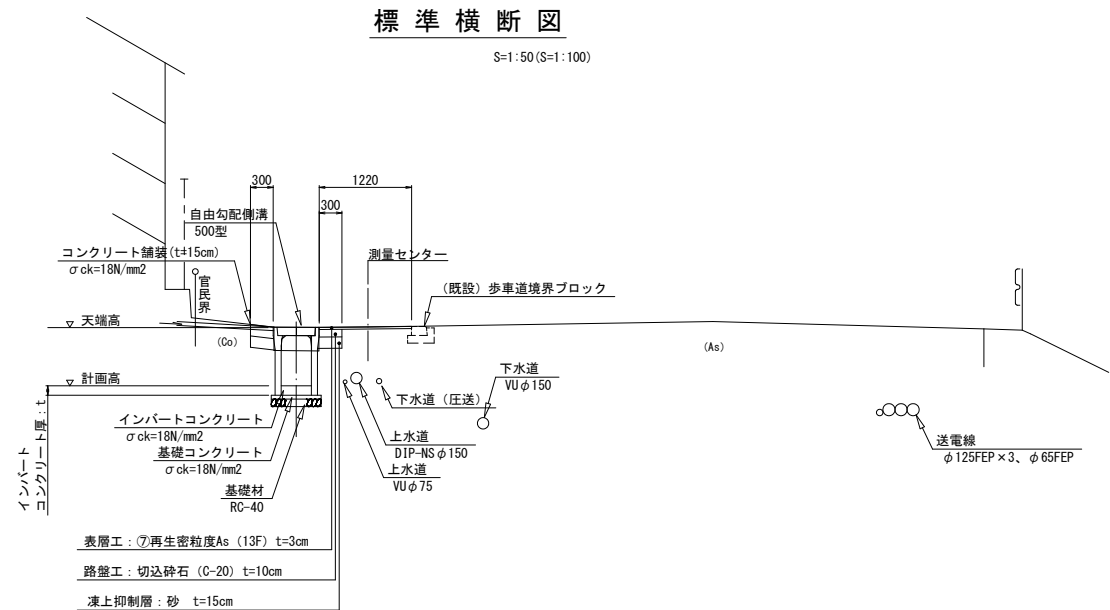
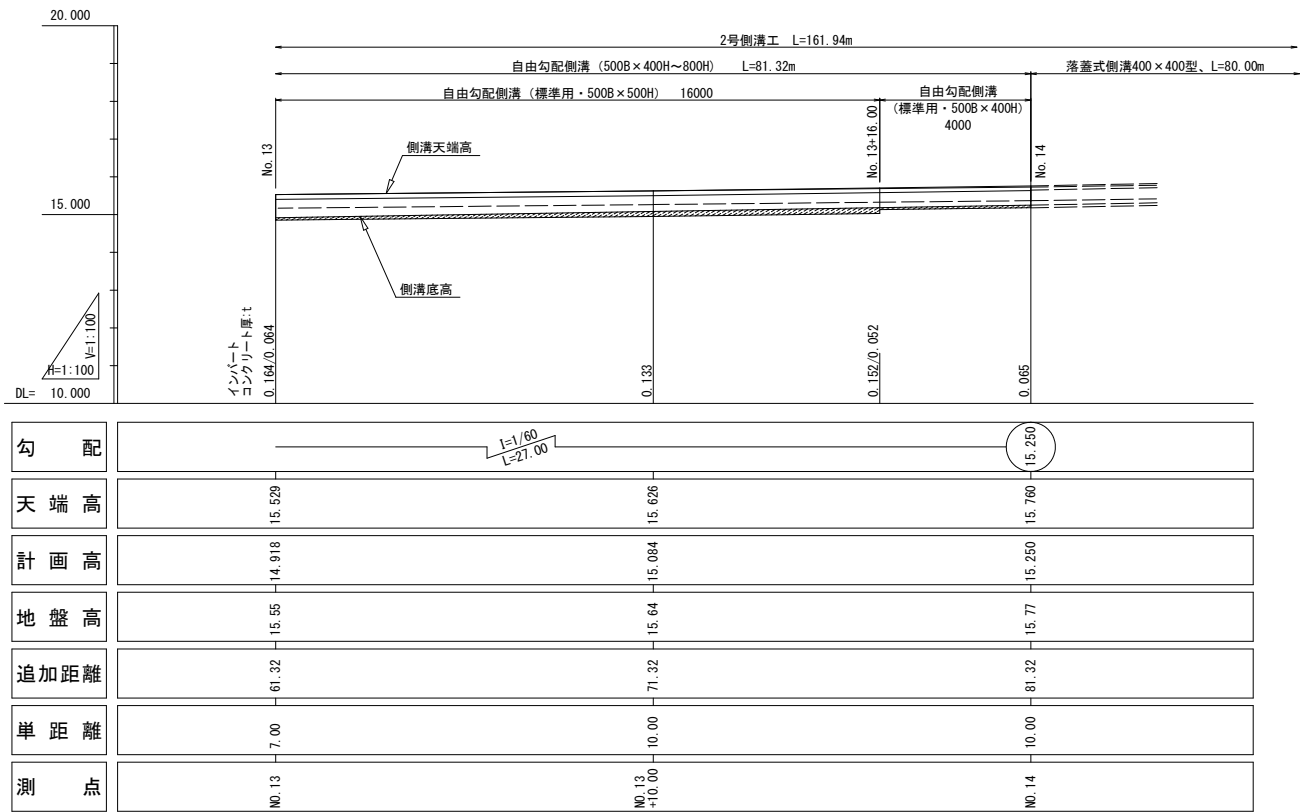
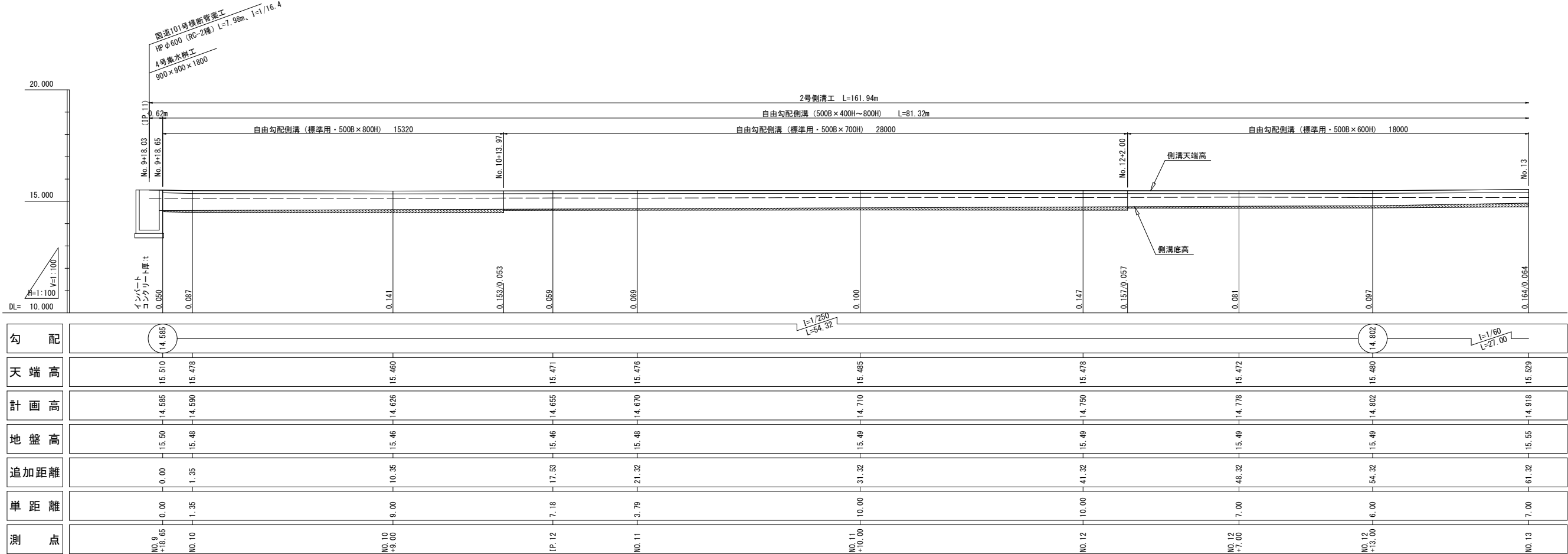


| | | | |
|----------------------------|--|----------------|--|
| 令和8年度 | | 道路維持補修(緊急便) 工事 | |
| 工事番号 | | 線 第 2070 号 | |
| 路 線 名 | | 国道101号 | |
| 施 行 所 | | 西津軽郡深浦町大字関 地内 | |
| 自由勾配側溝縦断面図 (3/3) | | 縮尺 S=1 : 100 | |
| 図面番号 | | 22 葉 中 11 | |
| 青森県西北県土整備事務所 鯉ヶ沢道路河川事業所 | | | |
| 青 森 県 | | | |

18
31

自由勾配側溝縦断面図 (3/3)

[2号側溝工] No. 9+18.65～No. 18

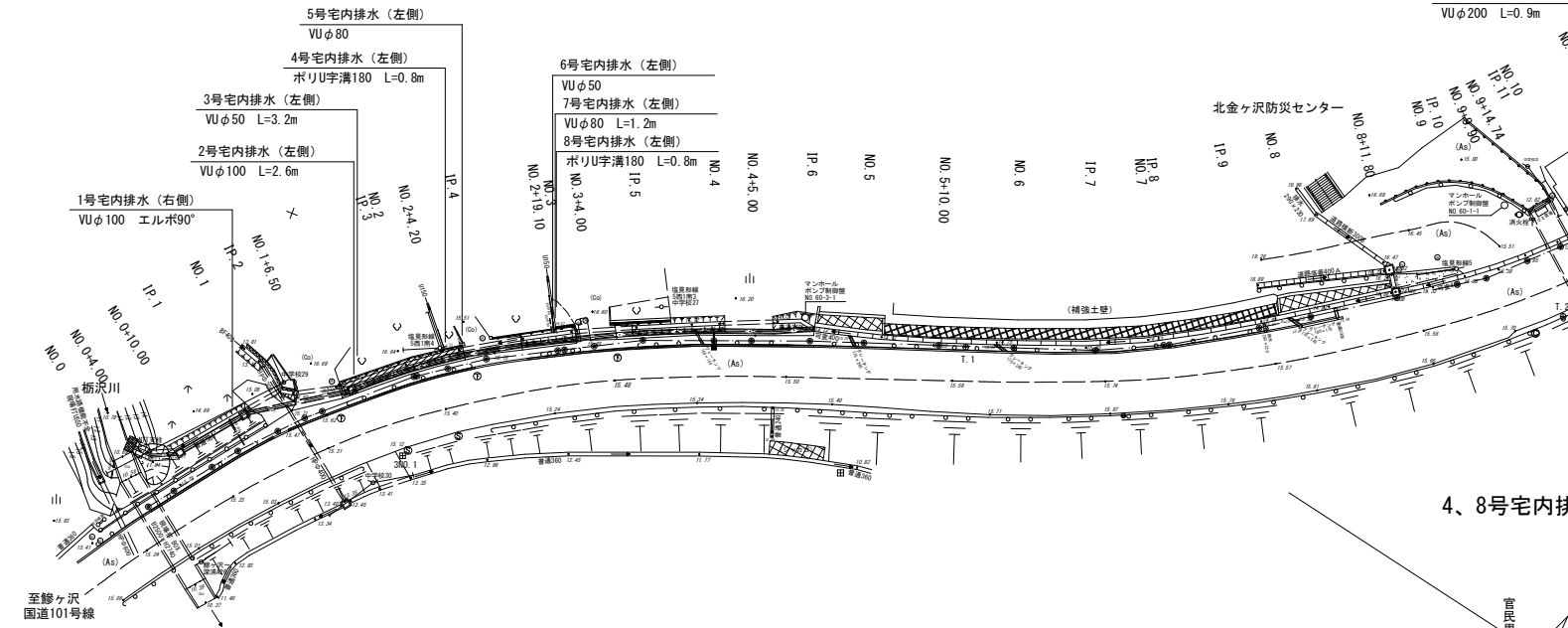


| | |
|----------------------------|---------------|
| 令和8年度 | 道路維持補修(緊急便)工事 |
| 工事番号 | 線第2070号 |
| 路線名 | 国道101号 |
| 施行箇所 | 西津軽郡深浦町大字関 地内 |
| 宅内排水処理工構造図 | 縮尺 図示 |
| 図面番号 | 22 葉中 12 |
| 青森県西北県土整備事務所 鯉ヶ沢道路河川事業所 | |
| 青森県 | |

19
31

平面図

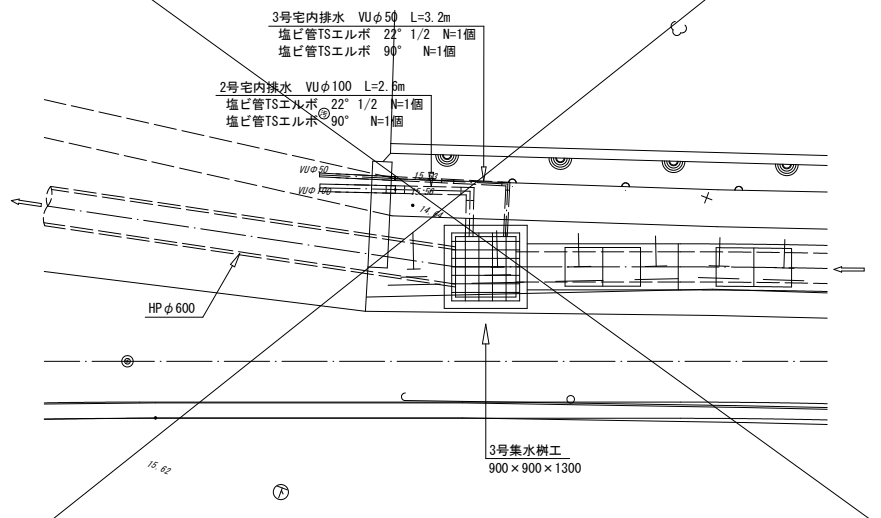
S=1 : 500 (S=1 : 1000)



2、3号宅内排水工構造図

S=1 : 50 (S=1 : 100)

【平面図】



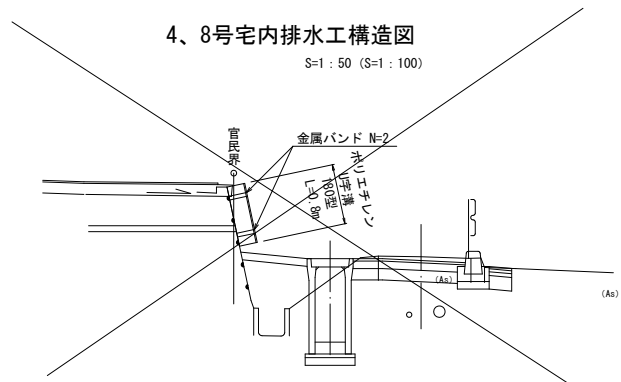
宅内排水処理工構造図

宅内排水処理寸法表

| 名称 | 測点 | 左・右 | TYPE | 延長 : L (m) | 配管種別(現況) | 配管種別(計画) | TSエルボ角度(θ) | 計画高 : EL (m) | 附孔径 (側溝側壁) | 備考 |
|---------|---------------|-----|-------|------------|----------|----------|-------------|--------------|------------|------|
| 1号宅内排水 | No. 0 +14.98 | 右 | エルボ取付 | - | VUφ100 | VUφ100 | 90° | - | - | |
| 2号宅内排水 | No. 1 +11.00 | 左 | 構造図参照 | 2.6 | VUφ100 | VUφ100 | 22° 1/2、90° | 15.20 | φ160 | |
| 3号宅内排水 | No. 1 +11.50 | 左 | 構造図参照 | 3.2 | VUφ50 | VUφ50 | 22° 1/2、90° | 15.20 | φ91 | |
| 4号宅内排水 | No. 2 +4.24 | 左 | 構造図参照 | 0.8 | U150 | ポリU字溝180 | - | - | - | |
| 5号宅内排水 | No. 2 +6.54 | 左 | - | - | VUφ80 | - | - | - | - | 既設利用 |
| 6号宅内排水 | No. 2 +18.60 | 左 | - | - | VUφ50 | - | - | - | - | 既設利用 |
| 7号宅内排水 | No. 2 +18.93 | 左 | 1 | 1.2 | VUφ80 | VUφ80 | 45° | 15.31 | φ110 | |
| 8号宅内排水 | No. 2 +19.09 | 左 | 構造図参照 | 0.8 | U150 | ポリU字溝180 | - | - | - | |
| 9号宅内排水 | No. 10 +9.26 | 左 | 2 | 0.9 | 250×160 | VUφ200 | 45° | 14.94 | φ262 | |
| 10号宅内排水 | No. 11 +9.34 | 左 | 1 | 0.7 | VUφ50 | VUφ50 | 45° | 15.06 | φ91 | |
| 11号宅内排水 | No. 11 +19.80 | 左 | 3 | 0.5 | 落蓋300H | 落蓋300A | - | 15.07 | φ204 | |
| 12号宅内排水 | No. 12 +4.17 | 左 | 1 | 1.0 | VUφ100 | VUφ100 | 45° | 15.05 | φ160 | |
| 13号宅内排水 | No. 12 +11.26 | 左 | 2 | 0.7 | U150 | VUφ100 | 45° | 15.06 | φ160 | |
| 14号宅内排水 | No. 13 +0.76 | 左 | 2 | 0.8 | 200×100 | VUφ150 | 45° | 15.10 | φ204 | |
| 15号宅内排水 | No. 13 +1.16 | 左 | 2 | 0.8 | BF200 | VUφ125 | 45° | 15.10 | φ160 | |
| 16号宅内排水 | No. 13 +8.23 | 左 | 2 | 0.7 | BF200 | VUφ125 | 45° | 15.20 | φ160 | |
| 17号宅内排水 | No. 16 +16.03 | 左 | 構造図参照 | 0.6 | 落蓋360 | VUφ150 | 90° | 16.94 | φ204 | |

4、8号宅内排水工構造図

S=1 : 50 (S=1 : 100)



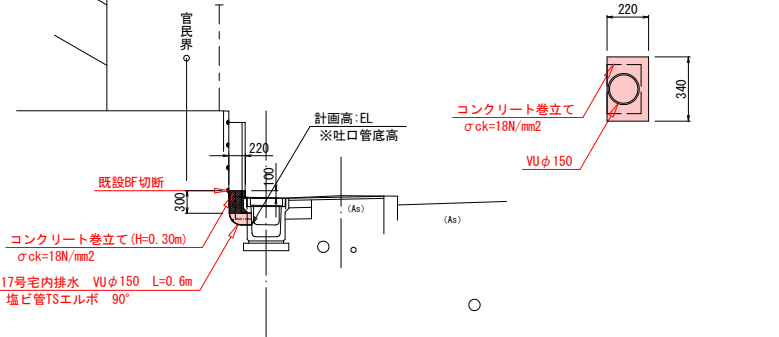
17号宅内排水工構造図

【側面図】

S=1 : 50 (S=1 : 100)

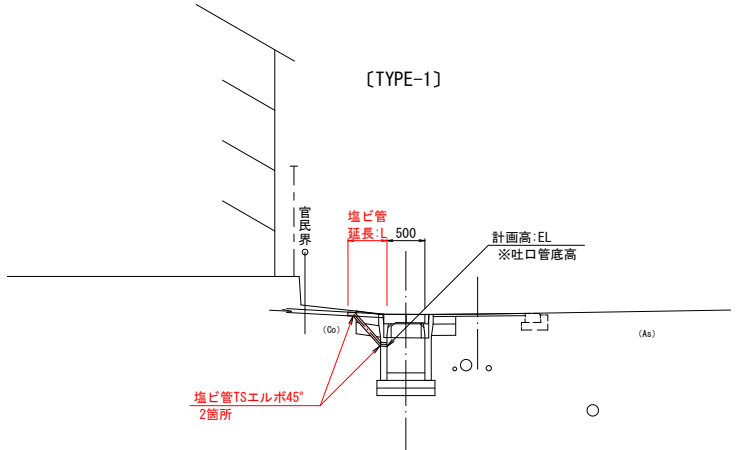
【断面図】

S=1 : 20 (S=1 : 40)



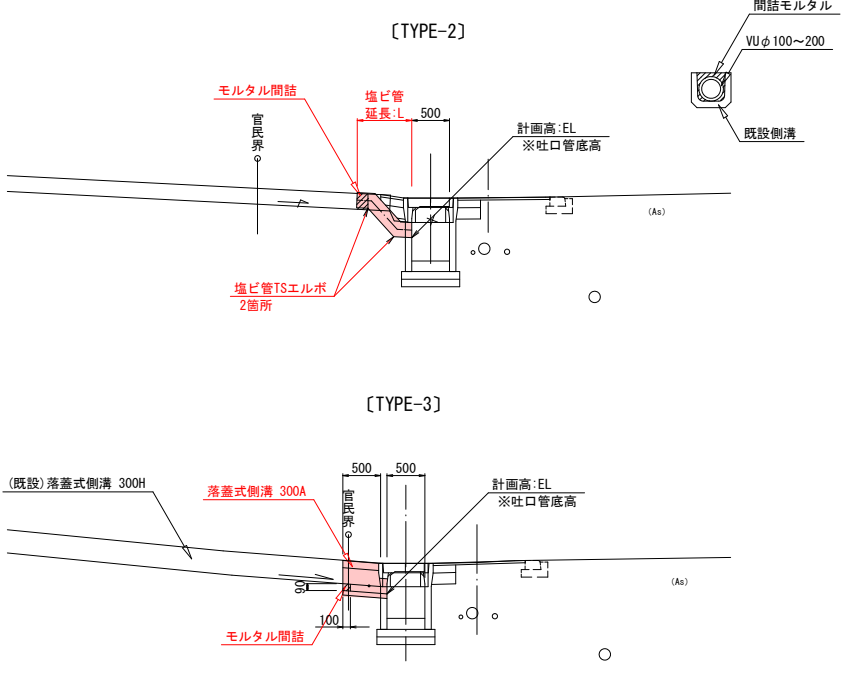
宅内排水工標準断面図

S=1 : 50 (S=1 : 100)



【断面図】

S=1 : 20 (S=1 : 40)



| | |
|----------------------------|---------------|
| 令和8年度 | 道路維持補修(緊急便)工事 |
| 工事番号 | 繰第2070号 |
| 路線名 | 国道101号 |
| 施行箇所 | 西津軽郡深浦町大字間 地内 |
| 宅内舗装復旧工及び張コンクリート構造図 | 縮尺 図示 |
| 図面番号 | 22 葉中 13 |
| 青森県西北県土整備事務所 鰺ヶ沢道路河川事業所 | |
| 青森県 | |

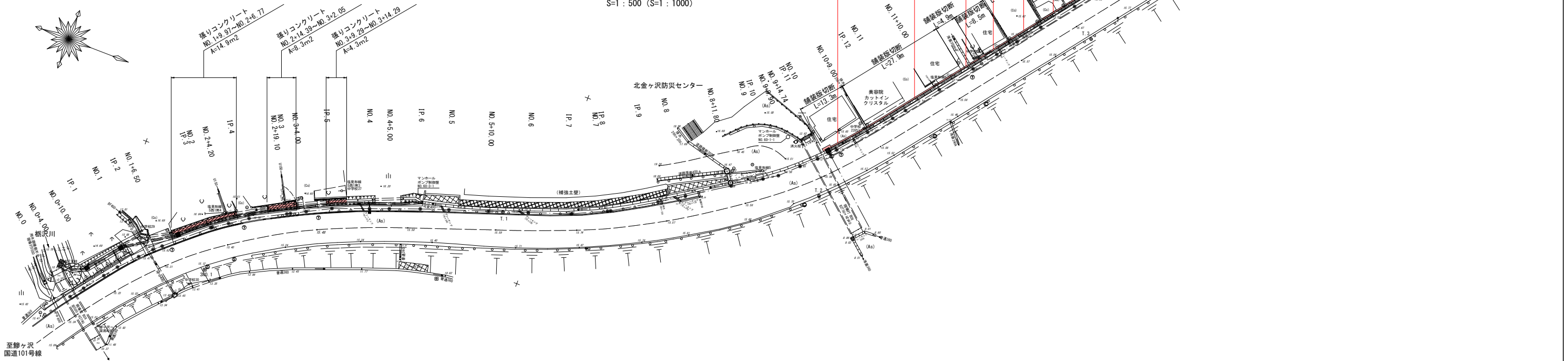
宅内舗装復旧工及び張コンクリート構造図

宅内舗装復旧寸法表

| 名称 | 測点 | 左・右 | 施工延長：L (m) | 舗装種別 | 面積 (m2) | 備考 |
|--------|------------------------------|-----|------------|----------|---------|----|
| 1号宅内舗装 | No. 9 +16.82 ~ No. 10 +9.04 | 左 | 12.1 | アスファルト舗装 | 4.3 | |
| 2号宅内舗装 | No. 10 +9.43 ~ No. 11 +17.30 | 左 | 27.9 | コンクリート舗装 | 8.3 | |
| 3号宅内舗装 | No. 11 +17.30 ~ No. 12 +2.68 | 左 | 4.9 | アスファルト舗装 | 1.5 | |
| 4号宅内舗装 | No. 12 +2.68 ~ No. 12 +11.14 | 左 | 8.5 | コンクリート舗装 | 2.5 | |
| 5号宅内舗装 | No. 12 +11.52 ~ No. 13 +0.65 | 左 | 9.1 | コンクリート舗装 | 2.7 | |
| 6号宅内舗装 | No. 13 +1.28 ~ No. 13 +8.08 | 左 | 6.8 | アスファルト舗装 | 2.0 | |
| 7号宅内舗装 | No. 13 +8.36 ~ No. 13 +15.98 | 左 | 7.6 | コンクリート舗装 | 2.3 | |

平面図

S=1 : 500 (S=1 : 1000)



張コンクリートの場合

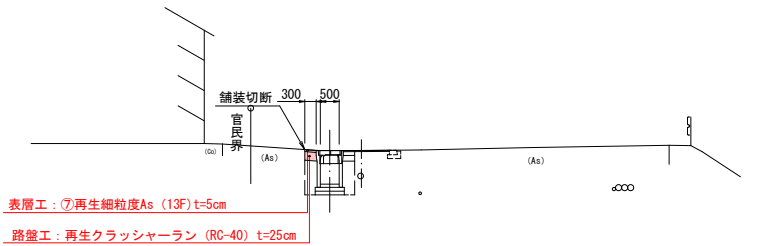
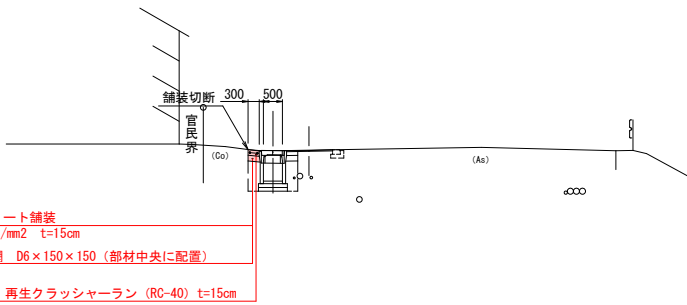
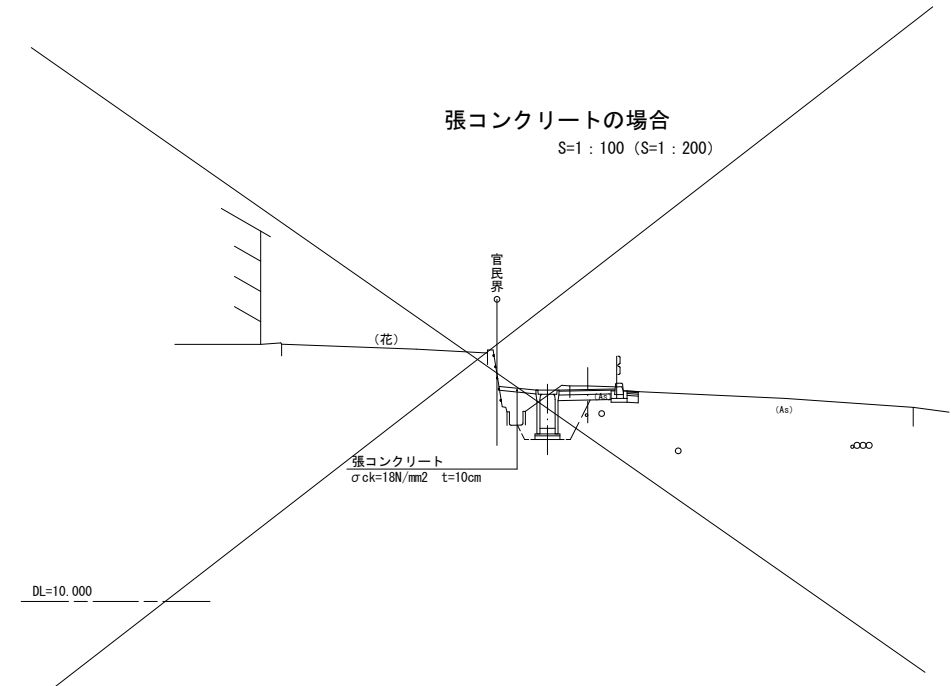
S=1 : 100 (S=1 : 200)

コンクリート舗装の場合

S=1 : 100 (S=1 : 200)

アスファルト舗装の場合

S=1 : 100 (S=1 : 200)

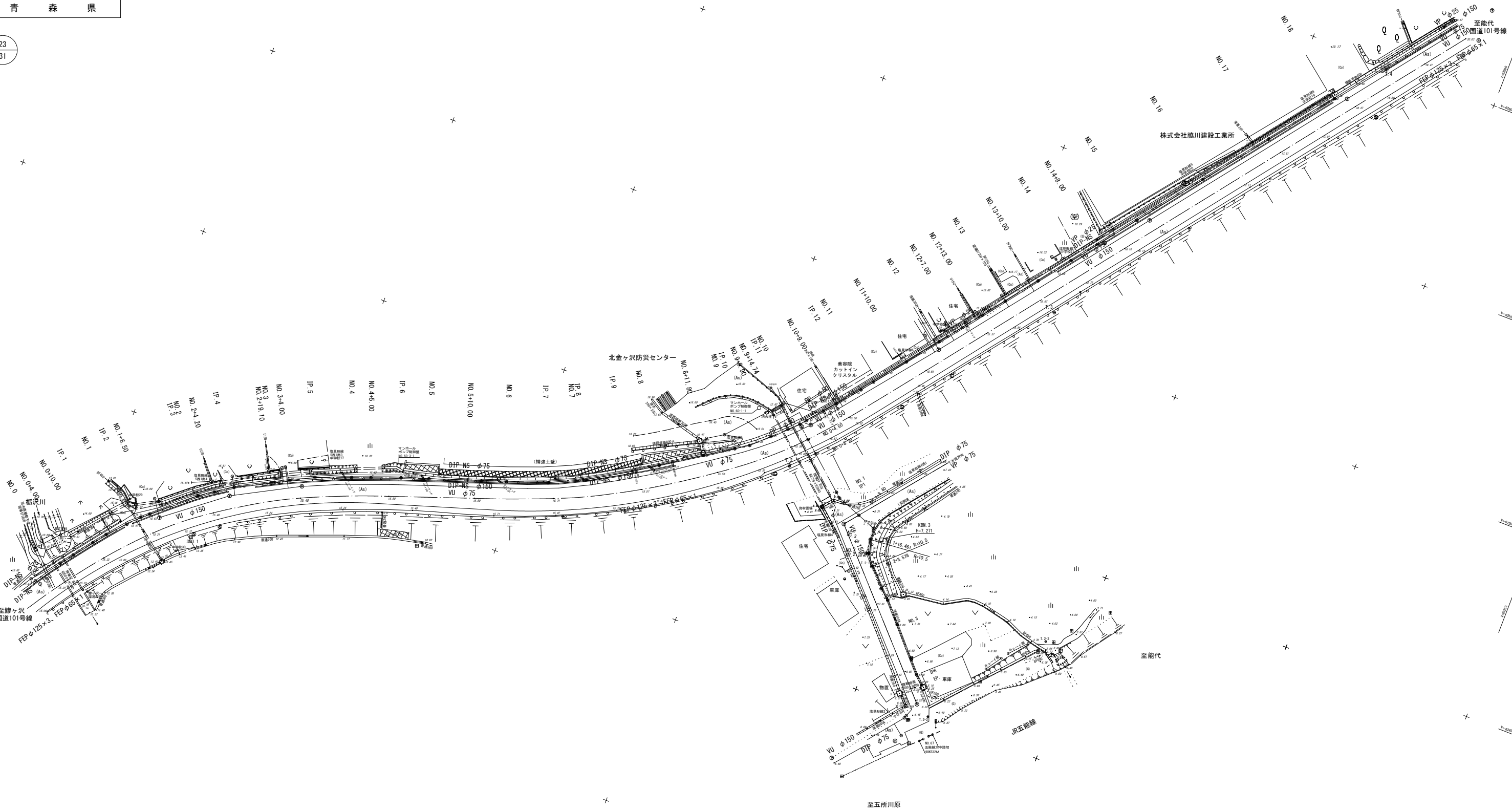



| | |
|----------------------------|---------------|
| 令和8年度 | 道路維持補修(緊急便)工事 |
| 工事番号 | 線第2070号 |
| 路線名 | 国道101号 |
| 施行箇所 | 西津軽郡深浦町大字関 地内 |
| 地下埋設物調査図 縮尺 | 1:500 |
| 図面番号 | 22 葉中 14 |
| 青森県西北県土整備事務所 鯉ヶ沢道路河川事業所 | |
| 青森県 | |

23
31

地下埋設物調査図

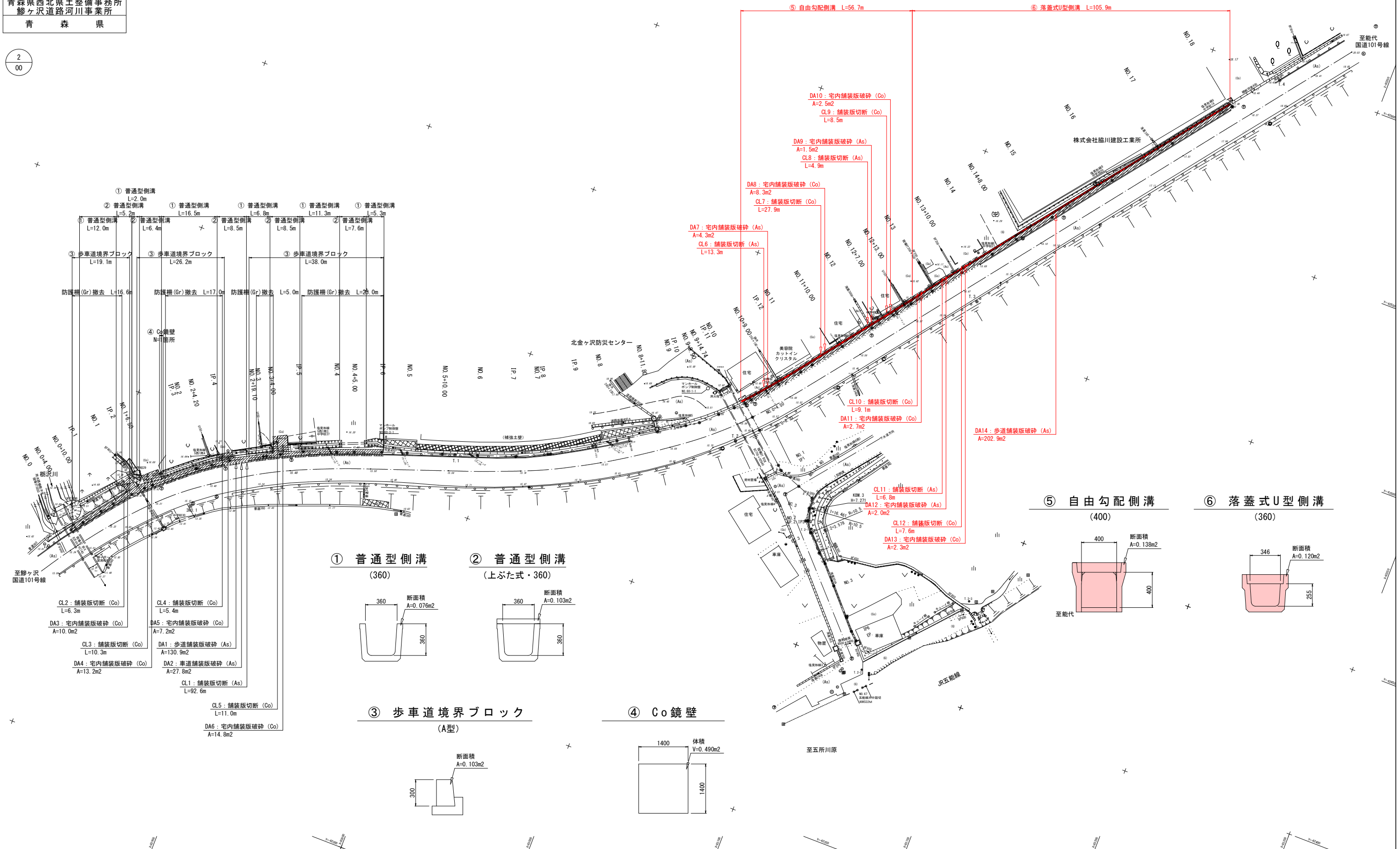

S=1:500



| | |
|----------------------------|---------------|
| 令和8年度 | 道路維持補修(緊急便)工事 |
| 工事番号 | 線第2070号 |
| 路線名 | 国道101号 |
| 施行箇所 | 西津軽郡深浦町大字関 地内 |
| 平面図 | 縮尺 1:500 |
| 図面番号 | 22 葉中 15 |
| 青森県西北県土整備事務所 鰺ヶ沢道路河川事業所 | |
| 青森県 | |

2
00

構造物撤去図



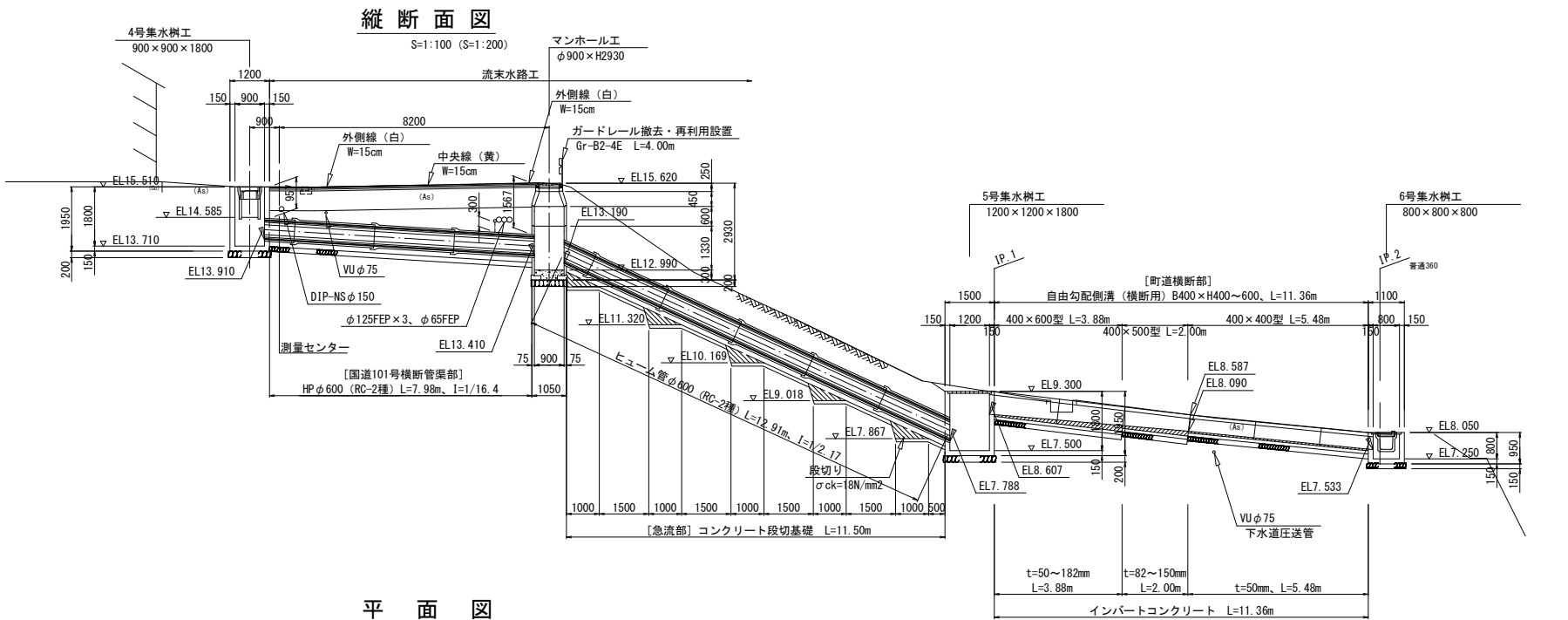
| | |
|----------------------------|----------------------------------|
| 令和8年度 | 道路維持補修(緊急)工事 |
| 工事番号 | 線 第 2070 号 |
| 路 線 名 | 国道101号 |
| 施 行 所 | 西津軽郡深浦町大字関 地内 |
| 縮 尺 図 示 | 〔流末水路工〕 国道101号 横断管渠工構造図 (1/2) |
| 図面番号 | 22 葉 中 16 |
| 青森県西北県土整備事務所 鯉ヶ沢道路河川事業所 | |
| 青 森 県 | |

27

31

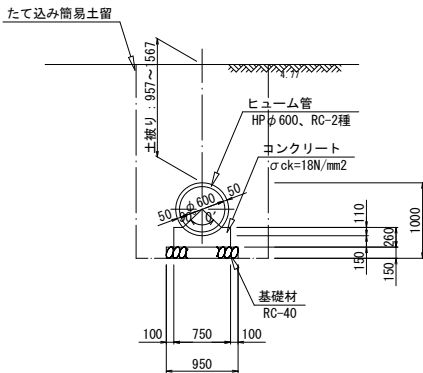
DL=10.000

[流末水路工] 国道101号横断管渠工構造図 (1/2)



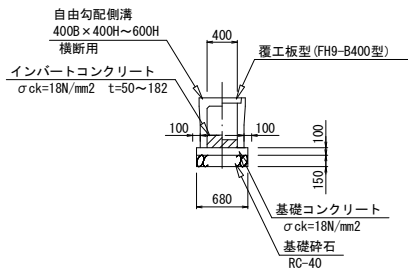
[国道101号] 横断管渠部断面図

S=1 : 50 (S=1 : 100)



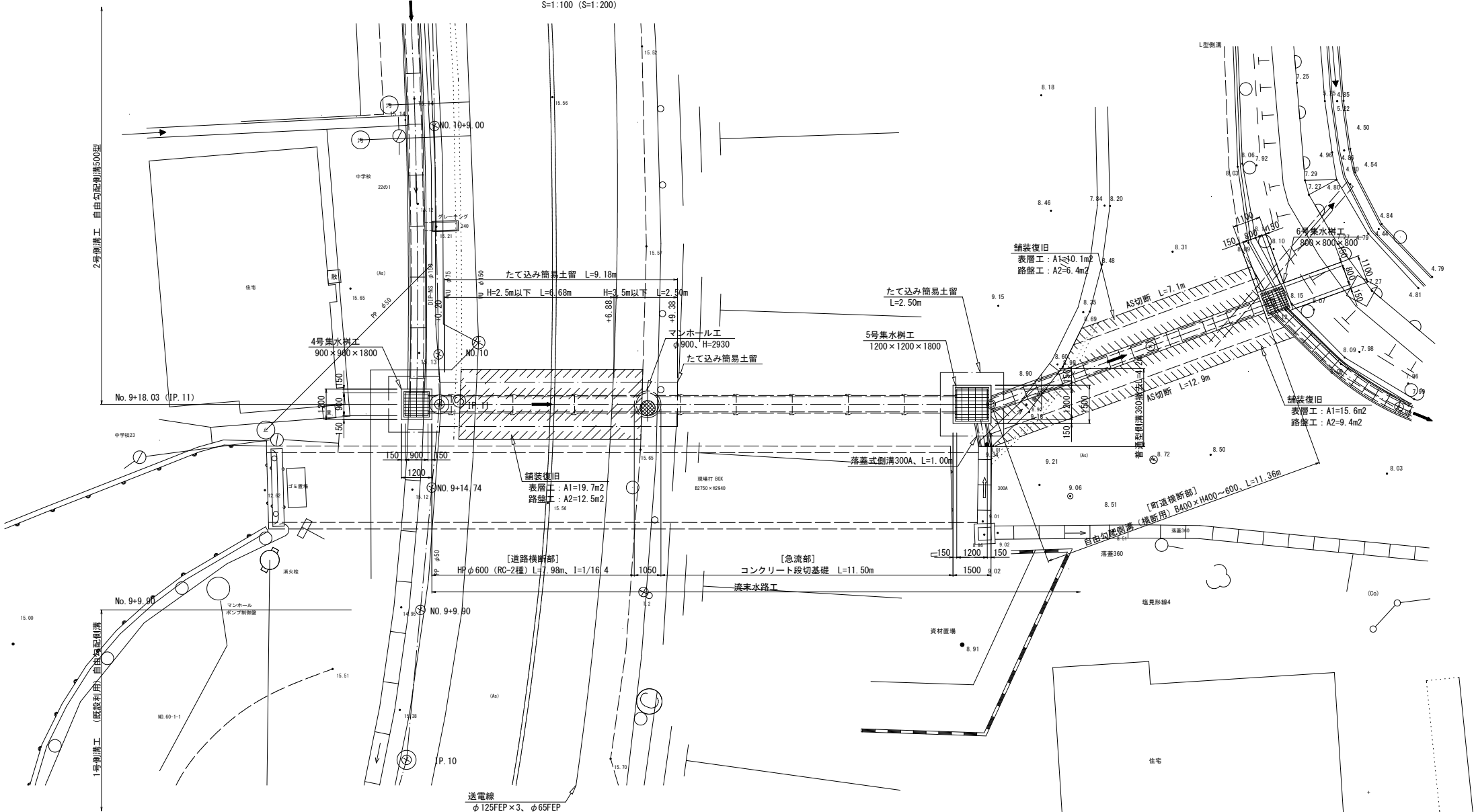
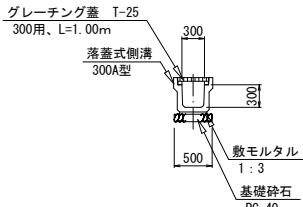
[町道横断部] 自由勾配側溝断面図

S=1 : 50 (S=1 : 100)



落蓋式側溝断面図

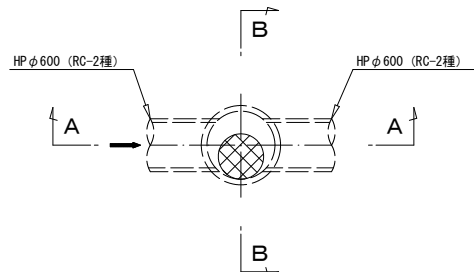
S=1 : 50 (S=1 : 100)



| | |
|----------------------------|----------------|
| 令和8年度 | 道路維持補修(災害自衛)工事 |
| 工事番号 | 線第2070号 |
| 路線名 | 国道101号 |
| 施行箇所 | 西津軽郡深浦町大字関 地内 |
| 〔清水水路工〕 横断管架工構造図(2/2) | 縮尺 図 示 |
| 図面番号 | 22 葉中 17 |
| 青森県西北県土整備事務所 鰺ヶ沢道路河川事業所 | |
| 青 森 県 | |

S=1:50 (S=1:100)

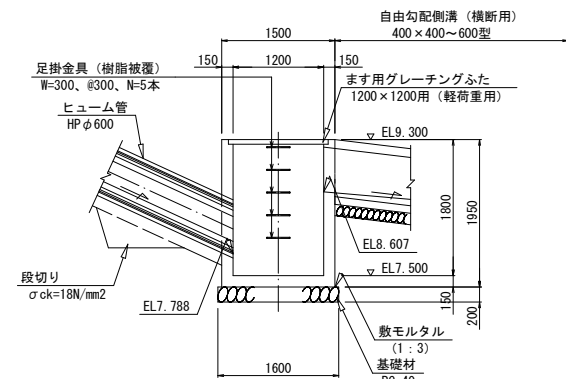
マンホール工



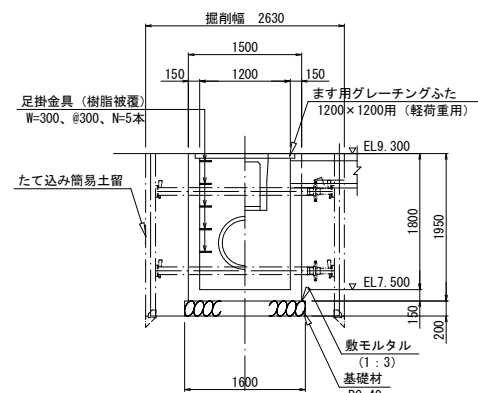
28
31

5号集水枋工

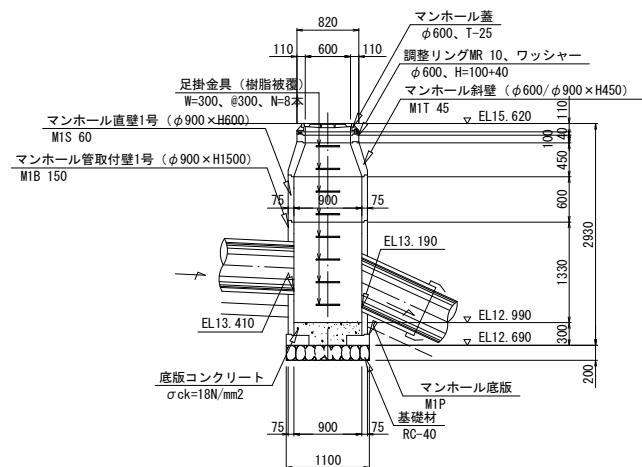
A—A断面図



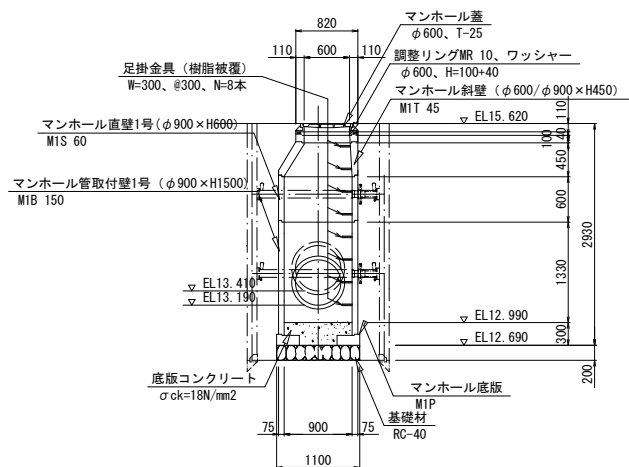
B-B断面図



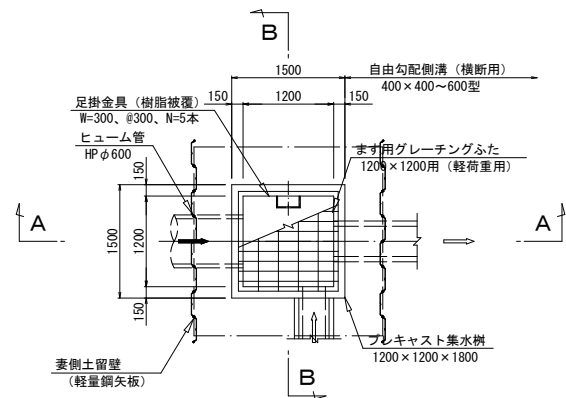
A—A 断面図



B-B 断面図

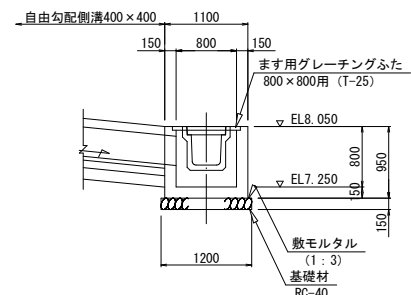


平面図

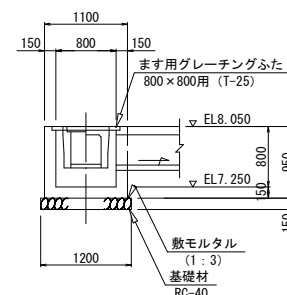


6 号集水枋工

A—A 断面図

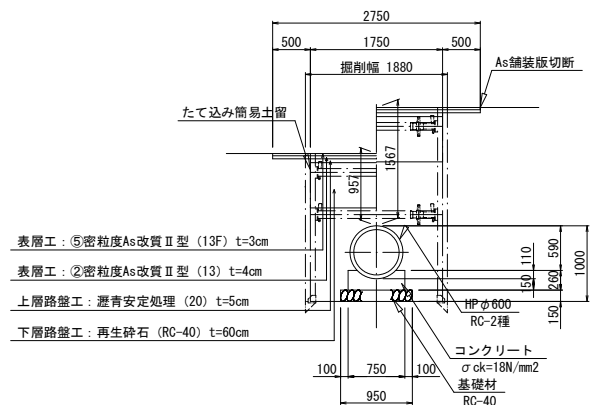


B-B断面図



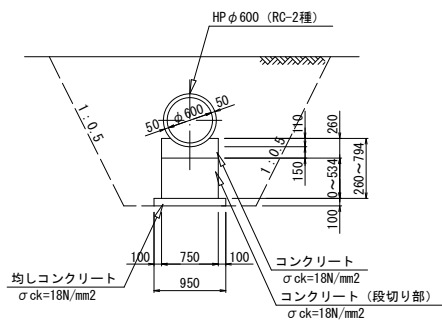
管体基础工

[国道横断部]



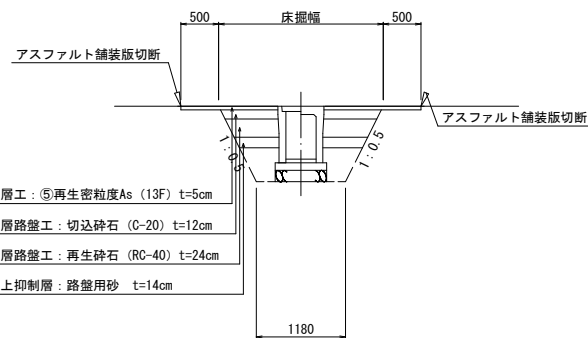
[急 流 部]

コンクリート段切基礎

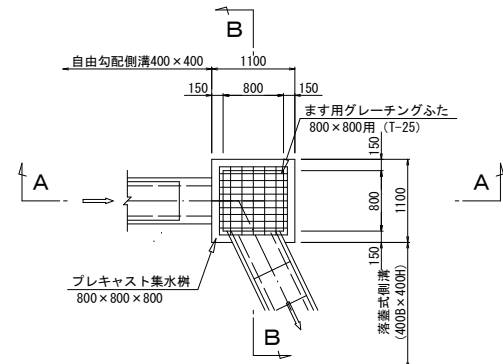


〔町道〕横断管渠部断面図

S=1 : 50 (S=1 : 100)

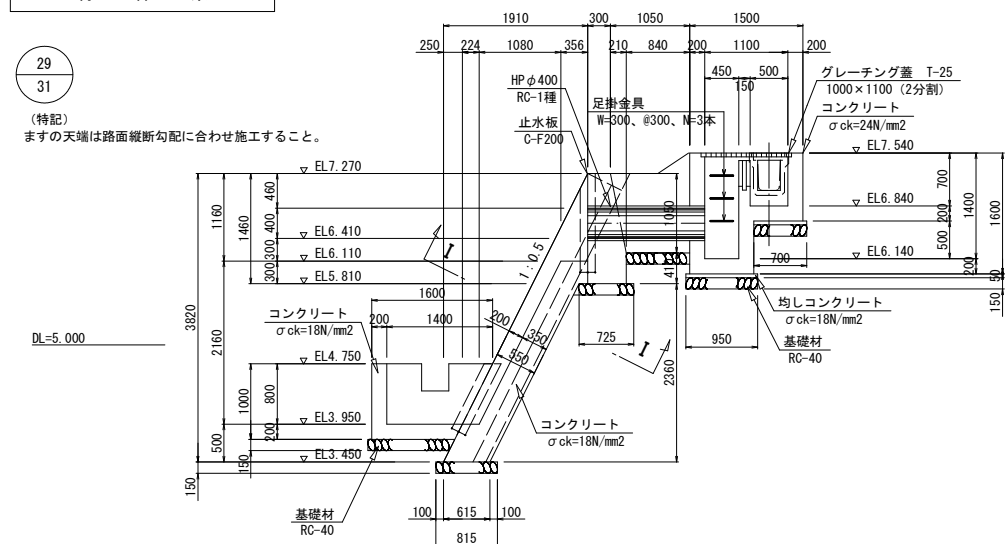


平面图

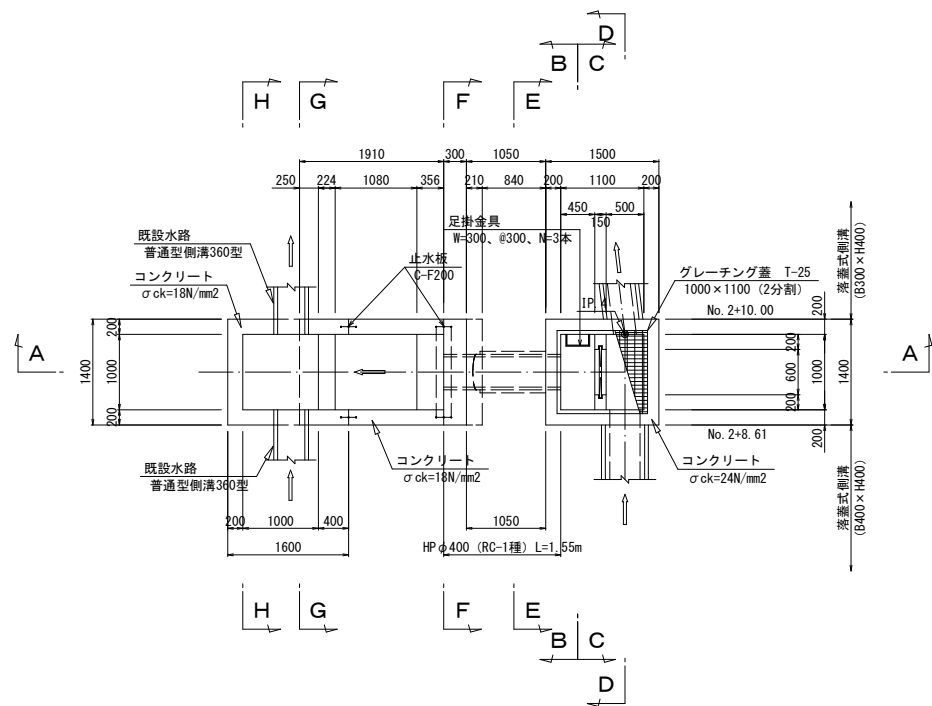


| | | | |
|---------------------------|---------------|--------------|--|
| 令和8年度 | | 道路維持補修(緊急工事) | |
| 工事番号 | 線第2070号 | | |
| 路線名 | 国道101号 | | |
| 施行箇所 | 西津軽郡深浦町大字関 地内 | | |
| 〔流末水路工〕 落差工構造図 | | 縮尺 S=1:50 | |
| 図面番号 | 22 葉中 18 | | |
| 青森県西北県土整備事務所 鰺ヶ沢道路川事業所 | | | |
| 青 森 県 | | | |

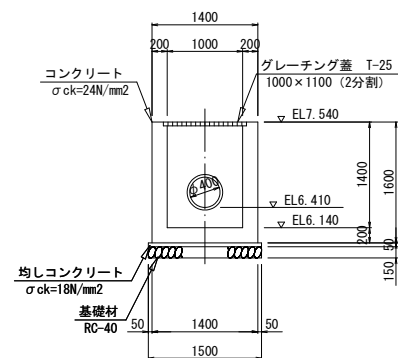
側面図 (A-A)



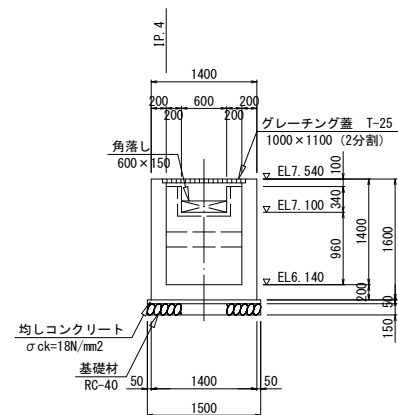
平面图



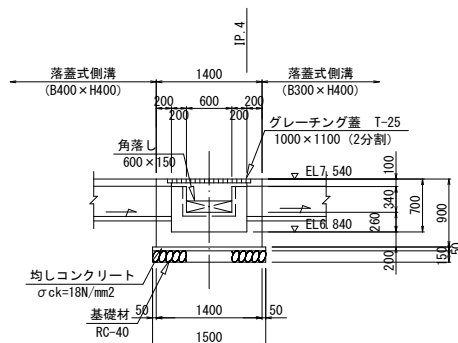
B-B 断面图



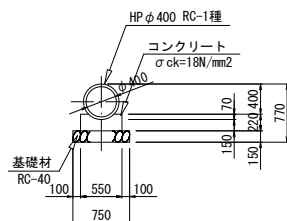
C—C断面図



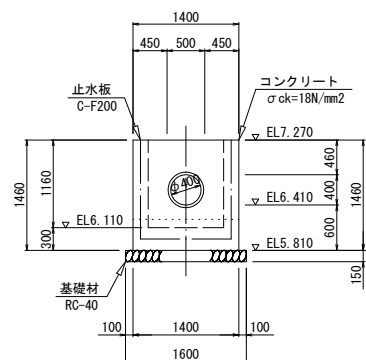
D-D 断面图



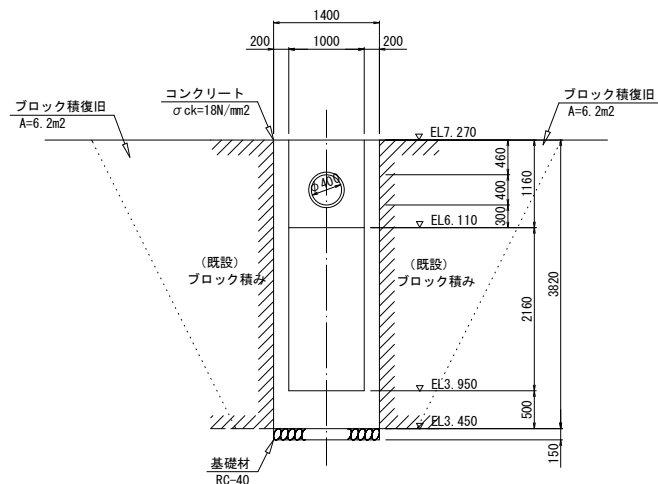
E-E断面図



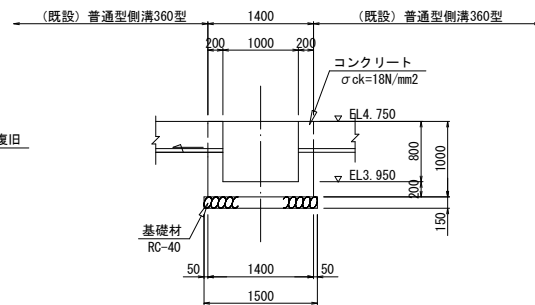
F—F 断面图



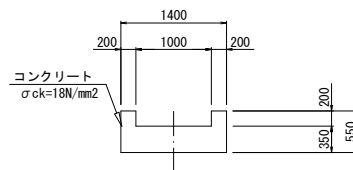
G—G 断面图



H-H断面図



I - I 断面图



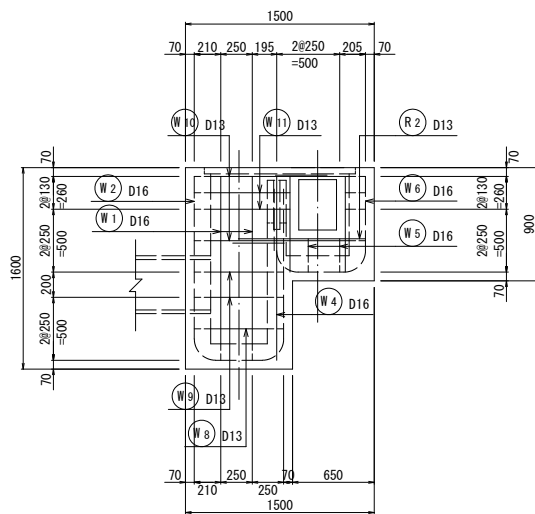
| | | |
|----------------------------|---------------|----------|
| 令和8年度 | 道路維持補修(緊急便)工事 | |
| 工事番号 | 繰 第 2070 号 | |
| 路 線 名 | 国 道 101号 | |
| 施 行 所 | 西津軽郡深浦町大字関 地内 | |
| 〔流水路工〕 落差工配筋図(1/2) | | |
| | 縮尺 | S=1 : 30 |
| 図面番号 | 22 葉 中 19 | |
| 青森県西北県土整備事務所 鯉ヶ沢道路河川事業所 | | |
| 青 森 県 | | |

30
31

〔流末水路工〕 落差工配筋図(1/2)

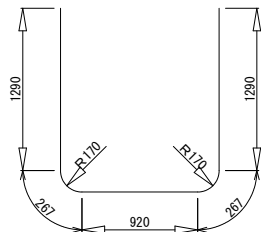
S=1 : 30 (S=1 : 60)

A－A断面図

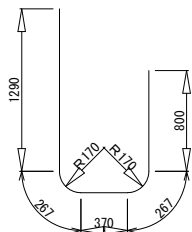


| | |
|---------------------------|---------------|
| 令和8年度 | 道路維持補修(緊急工事) |
| 工事番号 | 線 第2070号 |
| 路線名 | 国道101号 |
| 施行所 | 西津軽郡深浦町大字関 内流 |
| [落来水路工] 落差工配筋図(2/2) | |
| 縮尺 | S=1:30 |
| 図面番号 | 22 葉中 20 |
| 青森県西北栗土整備事務所 鰺ヶ沢道路川事業所 | |
| 青 森 県 | |

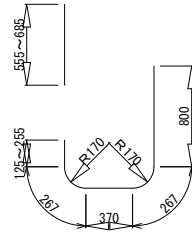
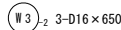
A circle divided horizontally by a line. The number 31 is written in the upper half, and the number 31 is written in the lower half.



W 1 2-D16 × 4040



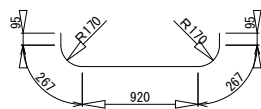
② 2-D16 × 3000



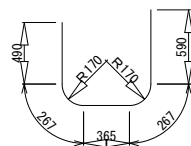
W 3-1 3-D16 × 1920



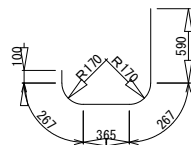
W 4 2-D16 × 1460



W 5 2-D16 × 1650

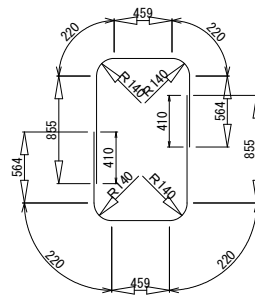


W 6 2-D16 × 1980



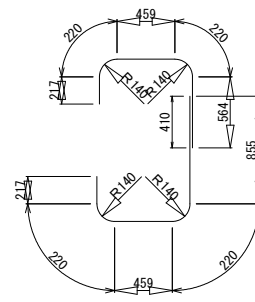
W7 3-D13 × 1590

W 8 -1 1-D13×2320

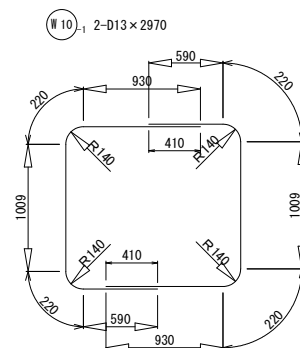


(W 8)₋₂ 1-D13 × 2320

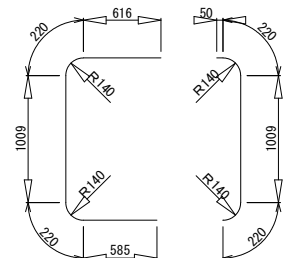
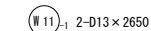
(W 9)₋₁ 2-D13 × 1680




W 9-2 2-D13 x 1970



W 10₋₂ 2-D13 × 2970



(W 11)₋₂ 2-D13 × 1500

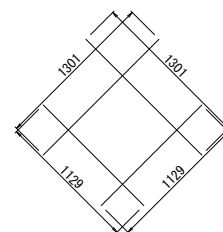


(W 12) 1-D13 x 1260

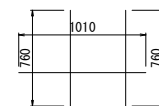


(W 13)₋₁ 2-D13 × 210

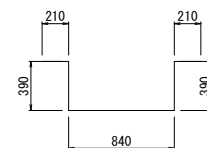
(W 13)₋₂ 2-D13×210



(R 1) 1-D13 × 4870



(R 2) 2-D13 x 2530



(R 3) 1-D13 x 4570

鉄筋重量表

[illegible]

| | |
|----------------------------|---------------|
| 令和8年度 | 道路維持補修(緊急便)工事 |
| 工事番号 | 繰第2070号 |
| 路線名 | 国道101号 |
| 施行箇所 | 西津軽郡深浦町大字関 地内 |
| 平面図 | 縮尺 1:500 |
| 図面番号 | 22 葉中 21 |
| 青森県西北県土整備事務所 鰺ヶ沢道路河川事業所 | |
| 青森県 | |

2
00

構造物撤去図

